


# Солигаличский муниципальный район



## Инвестиционный паспорт за 2015 г

Солигалич 2016 г.

## СОДЕРЖАНИЕ

Глава 1. Приглашение к сотрудничеству	<a href="#"><u>3</u></a>
Глава 2. Общие сведения о Солигаличском муниципальном районе	<a href="#"><u>4</u></a>
Глава 3. Администрация Солигаличского муниципального района	<a href="#"><u>27</u></a>
Глава 4. Параметры социально-экономического развития Солигаличского муниципального района	<a href="#"><u>35</u></a>
4.1. Экономика	<a href="#"><u>35</u></a>
4.1.1. Промышленное производство	<a href="#"><u>35</u></a>
4.1.2. Сельское хозяйство	<a href="#"><u>36</u></a>
4.1.3. Торговля, услуги	<a href="#"><u>38</u></a>
4.1.4. Использование муниципальной собственности	<a href="#"><u>38</u></a>
4.1.5. Туризм	<a href="#"><u>39</u></a>
4.1.6. Малый бизнес	<a href="#"><u>43</u></a>
4.2. Рынок труда	<a href="#"><u>44</u></a>
4.3. Инфраструктура района	<a href="#"><u>44</u></a>
4.3.1. Транспортная инфраструктура	<a href="#"><u>44</u></a>
4.3.2. Инженерная инфраструктура	<a href="#"><u>46</u></a>
4.3.3. Финансовая инфраструктура	<a href="#"><u>46</u></a>
4.3.4. Телекоммуникационные системы	<a href="#"><u>47</u></a>
Глава 5. Тарифы	<a href="#"><u>47</u></a>
Глава 6. Природно-ресурсный потенциал Солигаличского муниципального района	<a href="#"><u>49</u></a>
6.1. Минерально-сырьевые ресурсы	<a href="#"><u>49</u></a>
6.2. Лесные ресурсы	<a href="#"><u>60</u></a>
6.3. Биологические ресурсы	<a href="#"><u>60</u></a>
Глава 7. Нормативно-правовое обеспечение инвестиционной и предпринимательской деятельности на территории Солигаличского муниципального района	<a href="#"><u>62</u></a>
Глава 8. Инвестиционные предложения	<a href="#"><u>63</u></a>
Глава 9. Свод информации по свободным земельным участкам и незадействованным индустриальным площадкам	<a href="#"><u>65</u></a>
Глава 10. В помощь инвестору	<a href="#"><u>87</u></a>

## **ГЛАВА 1. ПРИГЛАШЕНИЕ К СОТРУДНИЧЕСТВУ**

### **Приветственное слово главы Солигаличского муниципального района по отношению к потенциальным инвесторам.**



От имени администрации Солигаличского муниципального района приветствую вас и предлагаю вашему вниманию инвестиционный паспорт Солигаличского муниципального района.

Солигаличский муниципальный район обладает широким спектром и обширными запасами природно-сырьевых ресурсов. В районе имеется 62 потенциальных месторождения полезных ископаемых и 1 источник минеральных вод.

Наш район, как и вся Костромская область, является сокровищницей культурных и исторических достопримечательностей. Здесь большое количество памятников культуры и архитектуры, а также уникальных природных мест.

Мы заинтересованы в привлечении инвесторов и надеемся, что сотрудничество будет плодотворным и взаимовыгодным.

Мы хотим, чтобы наш район развивался!

А.П. Городков  
Глава Солигаличского муниципального района

## ГЛАВА 2. ОБЩИЕ СВЕДЕНИЯ О СОЛИГАЛИЧСКОМ МУНИЦИПАЛЬНОМ РАЙОНЕ

### Краткая историческая справка

Центр района город Солигалич. Это один из древних городов Костромского края. Первое упоминание о Солигаличе, сохранившееся в исторических источниках относится к 1335 году, Солигалич в 14-18вв. торгово-ремесленный город, с 19 века - город курорт.

Период 14-17 вв. Солигалич, благодаря соляным варницам стал очень доходной вотчиной Московских князей. Около 1340 года Солигалич был куплен Московским князем. И. Калитой. В 1450 году Солигалич вместе с Галичем вошел в состав Московского княжества. С 14 века на поселение неоднократно нападают вятские черемисы. В 1532 году Солигалич подвергся нападению казанских татар. В начале 17 века солигаличане принимают активное участие в борьбе против польско-шведских интервентов. Последнее нападение польско-литовских отрядов солигаличане отражали в 1613 году.

Соляной промысел в 17 веке представлял в Солигаличе основную отрасль производства. Ежегодно вываривалось около 400 000 пудов соли. В 1609 году в Солигаличе учреждено особое воеводство.

В 17-18 веках строятся прекрасные памятники архитектуры ансамбли Воскресенского монастыря. Рождественский собор, церковь Никола на Наволоке, ансамбль Успенской церкви.

В 1778 году Солигалич стал уездным городом Костромской губернии, ему был присвоен герб. «В 1-й части щита часть герба Костромского. Во 2-й части, в золотом поле, три стопки соли – в знак, что всем вместе издавна заведены соленые варницы, почему и город именован» Высочайше утвержден 29.3.1779. (Гербовник российский)

В 1814-1856 гг. возводятся три корпуса деревянных рядов, воздвигаются церкви Крестовоздвиженская, Входеоерусалимская, Петропавловская кладбищенская.



В 19 веке широкую известность городу принесли открытые минеральные источники. В 1841 году купец Кокорев В.А. открыл первое лечебное заведение - курорт. В 1858 году исследованием Солигаличских минеральных вод занимался знаменитый химик и выдающийся композитор А.П.Бородин.

### **Географическое положение**

Административный центр – город Солигалич. Солигаличский район образован в 1928 году.

Территория района – 3,1 тыс.кв.км.

Население по состоянию на 01.01.2016 года – 9160 человека, из них 6023 человек проживает в городе и 3137 человек в селе.

Число административно-территориальных и территориальных единиц, находящихся на территории района:

- поселений - 8,
- населенных пунктов, всего – 183, из них:
  - городов районного значения – 1,
  - сельских населенных пунктов – 182.

Расстояние от города Солигалич до города Костромы по автодороге – 219 км.

Район расположен на северо-западе Костромской области, граничит с севера и запада с прилегающей территорией Вологодской области, на востоке с Чухломским, на юге - с Буйским районом.

Район находится в умеренно-континентальной зоне, которая характеризуется холодной многоснежной зимой и теплым, сравнительно коротким летом, значительным количеством осадков и средней влажностью, продолжительность вегетационного периода 165 дней.

Общая площадь земельных участков в границах Солигаличского муниципального района 305,5 тыс.

Всего земель сельскохозяйственного назначения в районе 110,355 тыс. га., в том числе сельхозугодья занимают площадь 35,538 тыс.га., пашня 26,273 тыс. га, сенокосы и пастбища – 8,749 тыс.га, кроме этого имеются земли фонда перераспределения 46,951 тыс. га и земли запаса 0,933 тыс. га. Основными землепользователями являются сельхозтоваропроизводители, за которыми закреплено 55,441 тыс.га земель сельхозназначения, в том числе сельхозугодий 20,338 тыс.га, пашни 17,511 тыс.га, сенокосов и пастбищ 2,743 тыс.га. Небольшая часть земель сельскохозяйственного назначения находится у личных подсобных хозяйств – 0,957 тыс. га.

На территории района есть разведанные месторождения суглинков и глин, песков, известняков, мергелей и минеральной воды.

Солигаличский район характеризуется как экологически чистый регион. Этому способствует на 81 % покрытая лесом площадь территории, малая плотность населения, невысокий уровень антропогенной нагрузки на природные экосистемы.

## **Административное разделение и территориальное планирование** **Солигаличского муниципального района**

Схема территориального планирования Солигаличского муниципального района разрабатывается в качестве документа, направленного на создание условий территориального развития района на 20-25 лет.

Схема территориального планирования муниципального района – это особый вид проектных работ, в рамках которого разрабатываются стратегические решения по рациональной пространственной организации территории. **Целью территориального планирования** является разработка долгосрочной территориальной стратегии сбалансированного социально-экономического развития муниципального района, предполагающей раскрытие экономических приоритетов, повышение инвестиционной привлекательности территории, улучшение условий проживания населения, достижение рационального использования природно-ресурсного потенциала, развитие опорной сети территории (транспортной и инженерной систем).

### **Перечень мероприятий по территориальному планированию и** **последовательность их выполнения**

Схема территориального планирования Солигаличского муниципального района разработана на следующие проектные периоды:

исходный год – 2008 г.,

I этап – 5-7 лет (первая очередь);

II этап – 10-15 лет (расчетный срок);

III этап – 20-25 лет (перспектива).

Основой для разработки данного раздела послужили следующие документы прогнозного и нормативно-правового характера:

- Программа «Экономическое и социальное развитие Солигаличского муниципального района Костромской области до 2010 года»;
- Закон Костромской области от 24 апреля 2008 г. N 304-4-ЗКО "Об обеспечении чистоты на территории Костромской области;
- Постановление Главы администрации Костромской области от 16.06.2008г № 172-а «Об утверждении схемы развития и размещения особо охраняемых природных территорий регионального значения Костромской области»;
- Распоряжение главы администрации Костромской области от 16.03.1995г № 96-р «Об установлении округа санитарной охраны месторождений минеральных вод и лечебных грязей, используемых санаторием им. А.П.Бородина;
- Проект Закона Костромской области «О границах и правовом режиме пригородной зоны г. Солигалич»;
- Перечень планируемых к реализации инвестиционных проектов Солигаличского района на период до 2030 года.

Выработаны основные направления социально-экономического развития Солигаличского муниципального района:

### ***Агропромышленный и пищевой комплекс***

- Строительство и модернизация ферм по выращиванию крупного рогатого скота;
- Сохранение плодородия земель;
- Расширение площадей под выращивание кормовых и технических культур;
- Развитие социальной инфраструктуры в сельской местности;
- Развитие центров технического обслуживания сельскохозяйственной техники;
- Интеграция перерабатывающих организаций с производителями сельскохозяйственной продукции

#### ***Лесопользование, лесозаготовка и лесопереработка***

- Рациональное использование и восстановление леса;
- Формирование оптимальной структуры и состава лесного фонда;
- Развитие территориально-производственных комплексов;
- Глубокая переработка древесины с собственной заготовительной базой;
- Расширение ассортимента и переориентация производства на выпуск новых конкурентоспособных видов продукции;
- Производство древесного топлива из отходов деревообработки;
- Строительство лесовозных дорог всесезонного использования;

#### ***Дорожное хозяйство***

- Улучшение сети автомобильных дорог;
- Устойчивое и безопасное функционирование транспорта;
- Привлечение грузо- и пассажирских потоков на территорию района;
- Устойчивое транспортное сообщение сельских населенных пунктов.

#### ***Туризм***

- Модернизация и доведение до современных требований уровня комфорта и сервиса существующих мест размещения туристов;
- Формирование полноценной инфраструктуры для охотничьего и рыболовного туризма;
- Организация учебных и просветительских центров народных ремесел;
- Разработка тематических маршрутов;
- Сохранение уникальной экосистемы и рациональное использование культурно-исторического наследия.

#### ***Электроэнергетика***

- строительство, реконструкция и модернизация действующих электроподстанций и систем теплоснабжения;
- внедрения передовых технологий сжигания традиционных видов топлива;
- стимулирование технического перевооружения энергопотребителей на основе энергосберегающих технологий;
- расширение использования нетрадиционных и возобновляемых источников энергии (в том числе торфа);
- создание локальных энергосистем в населенных пунктах при отсутствии или с потенциально неустойчивым централизованным энергоснабжением.

#### ***Жилищное строительство и ЖКХ***

- Увеличение объемов жилищного строительства;

- Оказание государственной поддержки в реализации инвестиционных проектов развития производства строительных материалов;
- Содействие развитию индивидуального жилищного строительства,
- Обеспечение инженерного обустройства территорий индивидуальной застройки;
- Техническое обследование инженерных и энергетических сетей.

### ***Здравоохранение***

- Обновление основных фондов учреждений здравоохранения;
- Развитие первичной медицины за счет высвобождения мощностей больниц вследствие перемещение части объемов медицинской помощи со стационарного на амбулаторный этап
- Строительство амбулаторий в сельской местности вместе с жильем для медицинских кадров

### ***Профессиональное образование и занятость***

- Обновление основных фондов учреждений образования;
- Формирование долгосрочного прогноза потребности организаций в трудовых ресурсах
- Мониторинг трудоустройства выпускников для выявления их адаптационных возможностей к требованиям рынка труда

### ***Экологическая безопасность***

- Повышение контроля за хозяйственной деятельностью;
- Внедрение экологически безопасных технологий;
- Совершенствование системы мониторинга окружающей среды;
- Реконструкция и строительство очистных сооружений;
- Реализация мероприятий по улучшению качества питьевой воды, подаваемой населению;
- Устройство полигонов ТБО в соответствии с нормативными требованиями.



Разработанные мероприятия по территориальному планированию и последовательность их выполнения приведены в табл. 1.

**Таблица 1.** Перечень мероприятий по территориальному планированию и последовательность их выполнения

<b>Территория планирования мероприятий</b>	<b>Перечень мероприятий</b>	<b>Последовательность выполнения мероприятий</b>
<b>I. Предложения по изменению границ населенных пунктов</b>		
Лосевское СП	Расширение границ населенного пункта д.Коровново на 7,4 га	I очередь
Солигаличское СП	Расширение границ населенного пункта п.Ламса на 20,8 га	I очередь
	Расширение границ населенного пункта п.База топливной промышленности на 2,2 га	
Бурдуковское СП	Расширение границ населенного пункта п.Высоковский на 50 га	I очередь
<b>II. Предложения по сохранению и рациональному использованию историко-культурного наследия</b>		
Солигаличское СП	1. Разработка зон охраны объектов историко-культурного наследия	Расчетный срок
Корцовское СП	2. Предание статуса охраны вновь выявленным объектам историко-культурного наследия	I очередь
Лосевское СП		
г. Солигалич, ул.К.Либкнехта, 4	3. Организации художественной галереи	I очередь
Бурдуковское СП, с. Бурдуково	4. Реконструкция дома культуры	I очередь
Первомайское СП, д.Калинино	5. Реконструкция дома культуры	I очередь
Первомайское СП, д.Калинино	6. Строительство культурно-досугового центра	Расчетный срок
Первомайское СП, д.Калинино	7. Строительство здания библиотеки	I очередь
г.Солигалич, ул.Советская, д.2	8. Реконструкция гостиницы купца Касаткина – ансамбль (2 здания), (сер.XIX-нач.XX в.) – расширение экспозиционных площадей музея им.Г.И.Невельского	I очередь
г.Солигалич, Красная площадь	9. Реконструкция торговых рядов, корпус «В»	I очередь
г.Солигалич, Красная площадь	10. Восстановление торговых рядов, корпус «Б»	Расчетный срок
г.Солигалич, ул.Вылузгина	11. Реконструкция собора рождества Богородицы – единый объект (год постройки 1668, 1792 – 1794)	I очередь
г.Солигалич, ул.Вылузгина, 16	12. Реконструкция жилого дома Верховского (первая треть XIX в.)	Расчетный срок
г.Солигалич, ул.К.Либкнехта	13. Реконструкция церкви входа в Иерусалим (Пятницкая) (1804г.)	Расчетный срок
г.Солигалич, ул. Коммунистическая, 21	14. Реконструкция жилого дома Мичуриных (сер.XIX-нач.XX в.)	Расчетный срок

г.Солигалич, ул. Комсомольская	15. Реконструкция Церкви Петра и Павла – ансамбль (XIXв.)	Расчетный срок
г.Солигалич, Красная площадь	16. Реконструкция Церкви Крестовоздвижения (Бориса и Глеба) – единый объект (1809 – 1816 гг.)	Расчетный срок
г.Солигалич, ул. Бульварная	17. Реконструкция Монастыря Воскресенского – ансамбль (3 здания), (XVII- XIX в.)	Перспектива
г.Солигалич, ул.Островского	18. Реконструкция Храмового комплекса церковей Николая Чудотворца и Преображения – ансамбль (3 здания)	Перспектива
г.Солигалич, ул.К.Либкнехта	19. Реконструкция жилого дома Завьялова (Дворянское собрание), (сер.XIX в)	Расчетный срок
<b>IV. Размещение объектов в области капитального жилищного строительства</b>		
г. Солигалич, ул. Савельева	1. Освоение площадки под жилищное строительство	I очередь
Солигаличское СП, д.Прокино	2. Освоение площадки под жилищное строительство	I очередь
Солигаличское СП, с.Гнездиново	3. Освоение площадки под жилищное строительство	I очередь
г. Солигалич	4. Освоение площадки под жилищное строительство	Расчётный срок
Бурдуковское СП, п.Высоковский	5. Освоение площадки под жилищное строительство	Расчётный срок
Корцовское СП, с.Корцово	6. Освоение площадки под жилищное строительство	Расчётный срок
Куземинское СП, д. Куземино	7. Освоение площадки под жилищное строительство	Расчётный срок
Лосевское СП, д. Коровново	8. Освоение площадки под жилищное строительство	Расчётный срок
Солигаличское СП, п. Усадьба-Ратьково	9. Освоение площадки под жилищное строительство	Расчётный срок
Бурдуковское СП, д. Бурдуково	10. Освоение площадки под жилищное строительство	Перспектива
Бурдуковское СП, д. Большой Починок	11. Освоение площадки под жилищное строительство	Перспектива
Первомайское СП, д. Оглоблино	12. Освоение площадки под жилищное строительство	Перспектива
<b>V. Размещение планируемых объектов капитального строительства в области транспорта, путей сообщения, информатики и связи</b>		
<b><i>1. Строительство и реконструкцию районных автомобильных дорог и искусственных сооружений на них</i></b>		
Солигаличское СП, Первомайское СП Корцовское СП	1. Солигалич - Корцово	I очередь

Бурдуковское СП	2. д.Горбачево – Макарово – п.Высоково	I очередь
Бурдуковское СП	3. д.Горбачёво – п.Высоковский	I очередь
Первомайское СП	4. Горбово – Мелидино – Федьково	I очередь
Первомайское СП	5. Илейкино - Калинино	I очередь
Солигаличское СП	6. Солигалич – Заяцкое	I очередь
Первомайское СП	7. Подъезд к населённому пункту Дятлово – Костино	I очередь
Куземинское СП	8. Ответвление от дороги Солигалич – Куземино на Зашугомье	Расчётный срок
Корцовское СП	9 .Корцово – Жилино	Расчётный срок
Куземинское СП	10. Куземино – гр.Вологодской области	Расчётный срок
Первомайское СП	11. Калинино – Игнатово - Богородское	Расчётный срок
Первомайское СП	12. Богородское – гр.Буйского района	Расчётный срок
Куземинское СП	13. Солигалич – Куземино	Расчётный срок
Солигаличское СП Васильевское СП	14. Солигалич - Совега	Расчётный срок
Солигаличское СП	15. Подъезд к н.п. Колопатино	Расчётный срок
Солигаличское СП	16. Туровка-Твердислево-Борисьево	Расчётный срок
Солигаличское СП	17. Льнозавод – Носково	Расчётный срок
Солигаличское СП	18. Солигалич – Ламса (IV категория)	Перспектива
Корцовское СП	19. Корцово – Вонышево	Перспектива
Лосевское СП Бурдуковское СП	20. Ответвление от дороги Солигалич – Чухлома к торфяному месторождению Молница (IV категория)	Перспектива
<b>2. Капитальный ремонт областных автомобильных дорог и искусственных сооружений на них</b>		
Солигаличское СП Лосевское СП	Капитальный ремонт автомобильной дороги Солигалич - Чухлома	I очередь
<b>3. Строительство объектов транспортной инфраструктуры (АЗС, СТО)</b>		
Корцовское СП	1. АЗС в с.Корцово	Расчётный срок
Первомайское СП	2. АЗС в д.Калинино	Расчётный срок
Куземинское СП	3. АЗС в д.Куземино	Расчётный срок
Первомайское СП	4. СТО п.Высоковский – 1 пост;	Расчётный срок
Куземинское СП	5. СТО д.Куземино – 1 пост;	Расчётный срок
Лосевское СП	6. СТО д.Коровново – 1 пост;	Расчётный срок

Корцовское СП	7. СТО с.Корцово – 1 пост;	Расчётный срок
Корцовское СП	8. СТО с.Жилино – 1 пост;	Расчётный срок
Первомайское СП	9. СТО д.Оглоблино – 1 пост;	Расчётный срок
Первомайское СП	10. СТО д.Калинино – 1 пост	Расчётный срок
Бурдуковское СП	11. Деревянный мост через р. Серехта (автодорога Макарово- Яйцово)	I очередь
Корцовское СП	12. Понтонный мост через р. Кострома (автодорога Горбово-Мелидино-Федьково)	I очередь
Лосевское СП	13. Деревянный мост через р. Соня (автодорога Лосево-Починок)	I очередь
<b>4. Объекты строительства железнодорожного транспорта</b>		
Солигаличское СП Васильевское СП Куземинское СП	Строительство железнодорожных станций для организации пассажирского движения	Расчётный срок
<b>5. Предложения по развитию систем информатизации и связи</b>		
Солигаличское СП	1. Обеспечение пользованием сети Интернет общеобразовательных школ: г. Солигалич: МОУ «Солигаличская средняя общеобразовательная школа», МОУ «Солигаличская вечерняя (сменная) общеобразовательная школа», ГОУ начального профессионального образования «Профессиональный лицей № 23 им Ф.Ф. Чижова»; ГОУ Солигаличская специальная (коррекционная) школа-интернат для детей сирот и детей, оставшихся без попечения родителей с отклонением в развитии	I очередь
г.Солигалич	2. Создание пунктов коллективного доступа к сети Интернет в г. Солигаличе, п. Усадьба-Ратьково, д. Починок, с. Гнездиново (в здании библиотеки)	Расчетный срок
Бурдуковское СП	3. Подключение к сети Интернет общеобразовательных школ: д. Бурдуково, МОУ «Верховская основная общеобразовательная школа»	I очередь
	4. Создание пунктов коллективного доступа к сети Интернет д. Бурдуково (в здании библиотеки)	Расчетный срок

Васильевское СП	5. Создание пунктов коллективного доступа к сети Интернет д. Васильево (в здании библиотеки)	Расчетный срок
Корцовское СП	6. Создание пунктов коллективного доступа к сети Интернет в д. Калинино (в здании библиотеки)	Расчетный срок
Бурдуковское СП	7. Обеспечение пользованием сети Интернет общеобразовательных школ: п. Высоковский, МОУ «Высокосельская основная общеобразовательная школа»	I очередь
	8. Создание пунктов коллективного доступа к сети Интернет п. Высоковский (в здании библиотеки)	Расчетный срок
Корцовское СП	9. Создание пунктов коллективного доступа к сети Интернет с. Жилино (в здании библиотеки)	Расчетный срок
	10. Обеспечение пользованием сети Интернет общеобразовательных школ: с. Корцово, МОУ «Корцовская средняя общеобразовательная школа»	I очередь
	11. Создание пунктов коллективного доступа к сети Интернет д. Песлиново (в здании библиотеки)	Расчетный срок
Куземинское СП	12. Обеспечение пользованием сети Интернет общеобразовательных школ: д. Куземино, МОУ «Куземинская основная общеобразовательная школа»	I очередь
	13. Создание пунктов коллективного доступа к сети Интернет в д. Куземино, с. Зашугомье (в здании библиотеки)	Расчетный срок
Лосевское СП	14. Обеспечение пользованием сети Интернет общеобразовательных школ: с. Коровново, МОУ «Коровновская основная общеобразовательная школа»; с. Лосево, МОУ «Лосевская основная общеобразовательная школа»	I очередь
	15. Создание пунктов коллективного доступа к сети Интернет с. Лосево (в здании библиотеки)	Расчетный срок
Первомайское СП	16. Обеспечение пользованием сети Интернет общеобразовательных школ: с. Верне-Березовец, МОУ «Верхнеберезовецкая начальная общеобразовательная школа»; д. Оглоблино, МОУ «Оглоблинская основная общеобразовательная школа»	I очередь
	17. Создание пунктов коллективного доступа к сети Интернет д.	Расчетный срок

	Оглоблино (в здании библиотеки)	
<b>VI. Размещение планируемых линейных объектов регионального значения, обеспечивающих деятельность субъектов естественных монополий (в области газоснабжения, водообеспечения, водоотведения, теплоснабжения)</b>		
<b>1. Предложения по развитию систем водоснабжения</b>		
Солигаличское СП Первомайское СП Лосевское СП Бурдуковское СП	1. Благоустройство родников	I очередь
Солигаличское СП	2. Строительство новых водозаборных сооружений в д. Балыново, д. Носково, д. Починок, г. Солигалич	I очередь (г. Солигалич); Расчетный срок (д. Балыново, д. Носково, д. Починок);
	3. Устройство новых артезианских скважин и водозаборов на нужды промышленности возле д. Ягодино	Перспектива
	4. Строительство новых водопроводных сетей протяженностью 2,823 км в г. Солигалич, протяженностью 4,427 км в с. Гнездиково, протяженностью 3,2 км в п. Усадьба-Ратьково	I очередь
	5. Строительство станции обезжелезнения подземных вод в г. Солигаличе по ул. Савельева производительностью 600 м <sup>3</sup> /сут	I очередь
	6. Строительство новых водопроводных сетей для нужд промышленности в д. Ягодино	Перспектива
	7. Замена сгнивших водопроводных сетей в г. Солигаличе протяженностью 10 км, д. Твердислево протяженностью 2,0 км, д. Носково протяженностью 0,8 км, д. Одноушево протяженностью 0,5 км, д. Стрелица протяженностью 0,6 км, п. Усадьба-Ратьково протяженностью 2,4 км, д. Фаладино протяженностью 0,45 км, с. Гнездиково протяженностью 6,85 км, д. Заяцкое протяженностью 0,8 км, д. Митянино протяженностью 1 км	Расчетный срок
	8. Переход на централизованное водоснабжение населенных пунктов: г. Солигалич, с. Гнездиково, п. Усадьба-Ратьково, д. Носково, д. Фаладино	Перспектива
	9. Замена ветхих водопроводных сетей в д. Бурдуково протяженностью 3 км	I очередь

	10. Переход на централизованное водоснабжение д. Бурдуково	Перспектива
Лосевское СП	11. Строительство новых водозаборных сооружений в с. Лосево, д. Коровново	I очередь
	12. Замена ветхих водопроводных сетей в д. Коровново протяженностью 1,264 км, с. Лосево протяженностью 4,1 км	I очередь
	13. Переход на централизованное водоснабжение с. Лосево, д. Коровново	Перспектива
Первомайское СП	14. Замена ветхих водопроводных сетей в с. Верхний Березовец протяженностью 1,764 км	Расчетный срок
	15. Строительство новых водозаборных сооружений в д. Оглоблино	I очередь
	16. Переход на централизованное водоснабжение в д. Оглоблино, с. Верхний Березовец	Перспектива
Корцовское СП	17. Замена ветхих водопроводных сетей в с. Жилино протяженностью 3,0 км	Расчетный срок
	18. Строительство новых водозаборных сооружений в с. Жилино	Расчетный срок
	19. Переход на централизованное водоснабжение с. Жилино	Перспектива
Бурдуковское СП	20. Замена ветхих водопроводных сетей в д. Горбачево протяженностью 1,5 км	Расчетный срок
	21. Переход на централизованное водоснабжение д. Калинино	Перспектива
	22. Переход на централизованное водоснабжение д. Горбачево, п. Высоковский	Перспектива
Первомайское СП	23. Строительство новых водозаборных сооружений в д. Калинино	Расчетный срок
Васильевское СП	24. Замена ветхих водопроводных сетей в д. Великово, д. Токарево, д. Васильево протяженностью 12 км	Расчетный срок
	25. Строительство новых водозаборных сооружений в д. Великово	Расчетный срок
Корцовское СП	26. Строительство новых водозаборных сооружений в д. Починок, д. Песлиново, с. Корцово	I очередь (с. Корцово); Расчетный срок (д. Песлиново, д. Починок)
	27. Строительство новых водопроводных сетей протяженностью 4,9 км в с. Корцово	I очередь
	28. Переход на централизованное водоснабжение с. Корцово, д. Большой Починок, д. Вонышево, д. Песлиново	Перспектива

Куземинское СП	29. Строительство новых водопроводных сетей протяженностью 5,612 км в д. Куземино	I очередь
	31. Переход на централизованное водоснабжение д. Куземино, с. Зашугомье, д. Куземино,	Перспектива
Куземинское СП Первомайское СП Корцовское СП Корцовское СП	32. Устройство новых артезианских скважин и водозаборов на нужды сельского хозяйства	Расчетный срок
<b>2. Предложения по развитию систем водоотведения</b>		
Солигаличское СП	1. Строительство новых канализационных сетей протяженностью 3,272 км в г. Солигаличе, протяженностью 1,170 км в п. Усадьба-Ратьково	I очередь
	2. Замена ветхих канализационных сетей в г. Солигаличе протяженностью 3,5 км, в п. Усадьба-Ратьково протяженностью 1,17 км	Расчетный срок
	3. Строительство очистных сооружений канализации по ул. Вылузгина в г. Солигаличе	I очередь
	4. Строительство дополнительных канализационных сетей и очистных сооружений для обеспечения промышленности в д. Ягодино, строительство сети ливневой канализации в г. Солигаличе	Перспектива
	5. Реконструкция очистных сооружений Банно-прачечного комбината	I очередь
	6. Реконструкция очистных сооружений ООО «Солигаличский Гормаслосырзавод»	Расчетный срок
	7. Развитие систем канализации и строительство очистных сооружений в г. Солигаличе, п. Усадьба-Ратьково, строительство систем канализации в с. Гнездиково, д. Копосово, д. Фаладино	Перспектива
Бурдуковское СП	8. Строительство новых канализационных сетей протяженностью 0,6 км в д. Бурдуково	I очередь
	9. Развитие систем канализации и строительство очистных сооружений в д. Бурдуково	Перспектива
	10. Замена ветхих канализационных сетей в д. Бурдуково протяженностью 1,5км	Перспектива



Васильевское СП	11. Строительство канализационных сетей и очистных сооружений в д. Прокошево	Перспектива
Первомайское СП	12. Строительство канализационных сетей и очистных сооружений в д. Калинино	Перспектива
Бурдуковское СП	13. Строительство канализационных сетей и очистных сооружений в д. Горбачево, п. Высоковский	Перспектива
Корцовское СП	14. Строительство канализационных сетей и очистных сооружений в с. Корцово, д. Большой Починок, д. Вонышево, д. Песлиново	Перспектива
Лосевское СП	15. Строительство канализационных сетей и очистных сооружений в с. Лосево, д. Коровново	Перспектива
Первомайское СП	16. Замена ветхих канализационных сетей в д. Оглоблино	Расчетный срок
	17. Развитие сетей канализации и очистных сооружений в д. Оглоблино, строительство канализационных сетей и очистных сооружений в с. Верхний Березовец	Перспектива
Куземинское СП	18. Замена ветхих канализационных сетей в с. Зашугомье, д. Куземино протяженностью 0,7 км	Расчетный срок
	19. Строительство канализационных сетей и очистных сооружений в д. Куземино	Перспектива
Корцовское СП	20. Строительство канализационных сетей и очистных сооружений в с. Жилино	Перспектива
Корцовское СП	21. Замена ветхих канализационных сетей в с. Жилино протяженностью 0,3 км	Расчетный срок
<b>3. Предложения по развитию систем теплоснабжения</b>		
Солигаличское СП	1. Замена котельного оборудования котельной в г. Солигаличе по ул. Пушкина	I очередь
	2. Перевод котельных, расположенных в г. Солигаличе по ул. В. Вакуровой, ул. В. Серогодского, ул. Ленина, п. Ратьково, ул. Савельева, ул. Пушкина на природный газ, перевод котельный в п. Усадьба-Ратьково на природный газ	Перспектива
	3. Строительство новых тепловых сетей в г. Солигаличе протяженностью 3,520 км, в п. Усадьба-Ратьково протяженностью 0,4 км	I очередь

Куземинское СП	4. Перевод котельных в д. Куземино на природный газ	Перспектива
	5. Строительство новых тепловых сетей в д. Куземино протяженностью 0,15 км	I очередь
Лосевское СП	6. Перевод котельной в д. Коровново на природный газ	Перспектива
	7. Строительство новых тепловых сетей в д. Коровново протяженностью 0,371 км	I очередь
Первомайское СП	8. Перевод котельных в д. Оглоблино на природный газ	Перспектива
<b>4. Размещение планируемых объектов энергетических систем регионального значения</b> <i>Инвестор ОАО «Костромаэнерго»</i>		
Солигаличское СП	1. Реконструкция ПС 110/35/10 Солигалич	I очередь
Корцовское СП	2. Реконструкция ПС 35/10 Большой Починок	I очередь
Первомайское СП	3. Реконструкция ПС 35/10 Калинино	Расчетный срок
Бурдуковское СП	4. Реконструкция ПС 35/10 Горбачево	I очередь
Куземинское СП	5. Реконструкция ПС 35/10 Куземино	Расчетный срок
Солигаличское СП	6. Прокладка новых линий электропередач промышленного напряжения до д. Ягодино, д. Туровка	Расчетный срок
<i>Инвестор – ОАО «ГАЗПРОМ»</i>		
Васильевское СП Солигаличское СП	1. Строительство магистрального газопровода Вологда – Торжок, ГРС Солигаличская	I очередь
Солигаличское СП	2. Строительство межпоселкового газопровода для обеспечения газом населённых пунктов: Солигалич, п. База Жилино, п. База Топливной промышленности, д. Балыново, д. Борисовское, с. Гнездиково, д. Горка, д. Груньково, д. Екимцево, д. Захарино, д. Заяцкое, д. Колопатино, д. Копосово, д. Костюрино, д. Ламса, д. Легитово, д. Лепихино, п. Льнозавода, д. Макарово, д. Милитино, д. Митянино, д. Носково, д. Одноушево, п. Усадьба-Ратьково, д. Селезенево, д. Сергеево, д. Стрелица, ж/д станция Солигалич, д. Туровка, д. Фаладино, кордон Шумовка, д. Юксино, д. Ягодино	I очередь
Бурдуковское СП	3. Строительство межпоселкового газопровода для обеспечения газом населённых пунктов: д. Акулово, д. Боровина, д. Бурдуково, д. Волково, с. Верховье, д. Галибино, д. Гаврилово, д. Дьяково, д. Кузовлево, д. Кожухово, д. Колотыгино, д. Княжево, д. Марково, д.	I очередь

	Петрово, д. Спицино, д. Фролово, д. Холопово, д. Яйцово	
Васильевское СП	4. Строительство межпоселкового газопровода для обеспечения газом населённых пунктов: д.Букино, д. Большое Токарево, д. Васильево, д. Великово, д. Германов Починок, д. Лихотинка, д. Макарово, д. Малое Токарево, д. Прокошево, д. Разливное, д. Соболево, д. Харитонов Починок	I очередь
Корцовское СП	5. Строительство межпоселкового газопровода для обеспечения газом населённых пунктов: д. Ексино, д. Ивашево, д. Калинин, д. Мартыново	I очередь
Бурдуковское СП	6. Строительство межпоселкового газопровода для обеспечения газом населённых пунктов: п. Высоковский, д. Горбачево, д. Колосово	I очередь
Корцовское СП	7. Строительство межпоселкового газопровода для обеспечения газом населённых пунктов: д. Буньково, д. Волосомойново, д. Денисово, с. Жилино, д. Погрелово, д. Попово, д. Шунино, д. Яковлево	I очередь
Корцовское СП	8. Строительство межпоселкового газопровода для обеспечения газом населённых пунктов: д. Анцифорово, д. Большой, Починок, д. Вонышево, д. Ильинское, д. Клепиково, с. Корцово, д. Лукино, д. Матренкино, д. Митянино, д. Мотовилово, д. Песлиново, д. Соколово, д. Трофимово, д. Хвощево д. Хорошево, д. Царево	I очередь
Куземинское СП	9. Строительство межпоселкового газопровода для обеспечения газом населённых пунктов: д. Бородавицино, д. Галево, с. Зашугомье, д. Колесниково, д. Круглово, д. Куземино, д. Симоново, д. Слободское, д. Трофимово	I очередь
Лосевское СП	10. Строительство межпоселкового газопровода для обеспечения газом населённых пунктов: д. Власьево, д. Дорок, д. Коровново, д. Левашево, с. Лосево, д. Нероново, д. Новое Самылово, д. Плосково, д. Старое Самылово, д. Стафурово, д. Тресково, д. Терентьево	I очередь
Первомайское СП	11. Строительство межпоселкового газопровода для обеспечения газом населённых пунктов: с. Верхний Березовец, д. Волково, д. Горбово, д. Дятлово, д. Кашино, д. Киселево, д. Костино, д. Кравцово, д. Меледино, д. Носково, д. Оглоблино, д. Острцово, д.	I очередь

	Родионцево, д. Федьково, д. Чепасово	
<b>VII. Размещение планируемых объектов капитального строительства в области: промышленности, агропромышленного комплекса, туризма и рекреации, социальной инфраструктуры</b>		
<b><i>1. Промышленность, материально-техническое снабжение, коммунальное хозяйство</i></b>		
д. Туровка Производственная зона - площадка №1 (развиваемая)	1. Реконструкция производственных цехов ОАО «Солигаличский известковый комбинат»	I очередь
д. Туровка Производственная зона - площадка №1, - (развиваемая)	2. Строительство мини-завода по производству цемента и сухих строительных смесей, строительных блоков	Расчетный срок
д. Дакарово, ур. Высоково	3. Организация разработки месторождения песчаных и гравийных смесей	I очередь
д. Ягодино Производственная зона - площадка №3 (перспективная)	4. Строительство цеха дробления гравия, используемого в смесях при строительстве дорог (в качестве дорожного покрытия)	I очередь
д. Погорелово	5. Организация разработки песчаных и глиняных месторождений Погореловского и Амелинского	I очередь
д. Туровка Производственная зона - площадка №1 (развиваемая)	6. Строительство завода по производству красного кирпича методом холодного прессования	I очередь
д. Заяцкое Производственная зона - площадка №4 (перспективная)	7. Строительство цеха по производству керамической посуды и тары	I очередь
д. Заяцкое Производственная зона - площадка №4 (перспективная)	8. Строительство цеха производства сувенирной продукции из глины	I очередь
д. Ягодино Производственная зона - площадка №3 (перспективная)	9. Строительство цеха по производству полиэтилентерефталатной, поликарбонатной тары	I очередь
д. Дуплево	10. Организация разработки торфяных месторождений Гавриловское, Дуплевское, Молница, Шиловское, Глодуновское, Казимировское	I очередь
д. Ягодино	11. Строительство мини-завода по производству торфяных	I очередь

Производственная зона - площадка №3 (перспективная)	композиционных топливных брикетов и нафрезерованной крошки	
д. Заяцкое Производственная зона - площадка №4 (перспективная)	12. Организация разработки Ламского месторождений мергеля	Расчетный срок
д. Заяцкое Производственная зона - площадка №4 (перспективная)	13. Организация разработки месторождений известняка Липихинского и Заяцкого	Расчетный срок
д. Заяцкое Производственная зона - площадка №4, (перспективная)	14. Организация разработки Боровинского месторождения глинистого сырья для изготовления цемента	Расчетный срок
д. Туровка Производственная зона - площадка №2 (перспективная)	15. Строительство цеха по выжигу угля	I очередь
д. Туровка Производственная зона - площадка №2 (перспективная)	16. Строительство цеха лесопиления для производства деревянных конструкций и изделий	I очередь
п. Льнозавод	17. Строительство 2 цехов лесопиления для производства деревянных конструкций и изделий	I очередь
п. Усадьба - Ратьково	18. Строительство 2 цехов лесопиления для производства деревянных конструкций и изделий	I очередь
д. Туровка Производственная зона - площадка №2 (перспективная)	19. Строительство цеха завода (цеха) по производству фанеры	Расчетный срок
г. Солигалич	20. Строительство цеха по производству сувенирной продукции из дерева	I очередь
д. Туровка Производственная зона - площадка №2 (перспективная)	21. Строительство цехов по переработке отходов лесозаготовки и деревообработки для изготовления удобрений, опилочного компоста, субстратов и топливных брикетов.	I очередь
д. Туровка Производственная зона - площадка №2 (перспективная)	22. Строительство цехов по переработке необработанной древесины	I очередь

г. Солигалич	23. Реконструкция производственной базы ОАО «Солилес»	Расчетный срок
д. Туровка Производственная зона - площадка №1 (развиваемая)	24. Реконструкция производственной базы ЗАО «Солиз»	I очередь
д. Жилино	25. Реконструкция производственной базы ЗАО «СПК-2»	I очередь
г. Солигалич	26. Организация производства плетеных изделий и тары	I очередь
г. Солигалич	27. Реконструкция цехов ООО «Солигаличский гормаслосырзавод». Строительство цеха по производству йогурта	Расчетный срок
д. Гнездиново	28. Строительство цеха по переработке (дикорастущих) продуктов собирательства	I очередь
д. Туровка Производственная зона - площадка №1 (развиваемая)	29. Организация производства по розливу минеральной воды	Расчетный срок
д. Туровка Производственная зона - площадка №1 (развиваемая)	30. Транспортное экспедиционное предприятие – логистический центр	Расчетный срок
д. Ягодино Производственная зона - площадка №3 (перспективная)	31. Строительство цеха по производству сырья для парфюмерии и косметики на основе продуктов собирательства и отходов лесозаготовок – древесной зелени	Перспектива
Солигаличское СП, с. Гнездиново	32. Строительство комбикормового завода	Расчетный срок
<b>VIII. Агропромышленный комплекс</b>		
Куземинское СП, с. Куземино	1. Комплексная модернизация СХА «Большевик»	I очередь
Корцовское СП, с. Корцево	2. Комплексная модернизация СХА «Заря»	I очередь
Корцовское СП, с. Корцево	3. Строительство фермы на 400 голов в с. Корцово	Расчетный срок
Куземинское СП, с. Куземино	4. Строительство фермы на 400 голов в с. Куземино	Расчетный срок
Корцовское СП, с. Корцово	5. Строительство пчеловодческой фермы	Расчетный срок
Лосевское СП, с. Лосево	7. Строительство фермы на 200 голов в с. Лосево	Перспектива
Куземинское СП, с. Зашугомье	8. Строительство фермы на 200 голов в с. Зашугомье	Перспектива
Корцовское СП, д. Песлиново	9. Строительство фермы на 200 голов в д. Песлиново	Расчетный срок
Бурдуковское СП, д. Бурдуково	10. Строительство фермы на 400 голов в д. Бурдуково	Перспектива

<b>IX. Социальная инфраструктура</b>		
<b>1. Объекты образования</b>		
Бурдуковское СП, пос. Высоковский	1. Строительство МОУ «Высокосельская средняя общеобразовательная школа» (80 мест)	I очередь
г. Солигалич, ул. Савельева	2. Строительство МДОУ «Детский сад» (190 мест)	I очередь
г. Солигалич, ул. Гагарина	3. Строительство МОУ «Солигаличская средняя общеобразовательная школа» (900 мест)	Расчетный срок
Корцовское СП, с. Корцово, ул. Центральная	4. Строительство МОУ «Корцовская средняя общеобразовательная школа» (80 мест)	Расчетный срок
г. Солигалич, КДЦ	5. Строительство Филиала областной спортивной школы (легкоатлетического направления) – дополнительное образование (40 мест)	Расчетный срок
г. Солигалич (на базе ПЛ №23)	6. Строительство ГОУ начального профессионального образования по специальностям строительного и с/х профиля (35 мест)	Перспектива
г. Солигалич	7. Организация учебного и просветительского центра народных ремесел (организация на базе Муниципального учреждения культуры «Культурно-досуговый центр»)	I очередь
<b>2. Объекты здравоохранения</b>		
г. Солигалич, ул. Валовая, д.7	1. Строительство грязелечебницы ЛПУ «Санаторий им. А.П. Бородина» (единовременная вместимость на 8 мест)	I очередь
г. Солигалич, ул. Валовая, д.7	2. Реконструкция санатория им.А.П.Бородина, строительство дополнительного корпуса (общая вместимость на 180 мест)	Расчетный срок
Лосевское СП, д.Лосево	4. Реконструкция Лосевского ФАП (10-15 пос.в смену)	I очередь
Куземинское СП, д.Куземино, д.37	5. Реконструкция Куземинского ФАП (10-15 пос. в смену)	I очередь
Корцовское СП, с.Корцово	6. Реконструкция офиса врача общей практики на базе Корцовской врачебной амбулатории (20 пос. в смену)	I очередь
Васильевское СП, д.Васильево, д.14	7. Реконструкция Васильевского ФАП (10-15 пос.в смену)	Расчетный срок
Первомайское СП, д.Оглоблино,	8. Реконструкция Оглоблинского ФАП (10-15 пос.в смену)	Расчетный срок

д. 91		
Бурдуковское СП, д.Горбачёво, ул.Советская, д.7	9. Реконструкция Горбачевского ФАП (10-15 пос.в смену)	Расчетный срок
Бурдуковское СП, пос. Высоковский, ул.Центральная д.2	10. Реконструкция Высоковского ФАП (10-15 пос.в смену)	Расчетный срок
<b>3. Спортивные объекты</b>		
г.Солигалич, ул. Советская	Реконструкция стадиона Сидориха (общая вместимость 500 мест)	I очередь
<b>4. Туристско-рекреационная деятельность</b>		
г. Солигалич	1. Реконструкция гостиницы Солигалич, усовершенствование номеров (общая вместимость на 30 мест)	Расчетный срок
г. Солигалич	2. Строительство малой гостиницы (общая вместимость на 20 мест)	I очередь
г.Солигалич, ур. Сидориха	3. Строительство базы отдыха известкового комбината (общая вместимость на 70-80 мест)	I очередь
Солигаличское СП, к юго-западу от д.Юксино	4. Реконструкция детского оздоровительного лагеря (общая вместимость на 50 мест)	Перспектива
Солигаличское СП, с.Колопатино	5. Строительство дома охотника и рыбака (общая вместимость на 15 мест)	I очередь
г. Солигалич	6. Строительство кафе (общая вместимость на 20 мест)	I очередь
г. Солигалич, лесопарк Сидориха	7.Обустройство зоны отдыха,	I очередь
Солигаличское СП, на въезде в г. Солигалич	8. Организация зеленой стоянки (кемпинга)	I очередь
Солигаличское СП, с.Колопатино	9. Строительство крестьянского подворья	Расчетный срок
<b>Х. Водное хозяйство и охрана окружающей среды</b>		
Солигаличское СП, д. Туровка	1. Реконструкция системы очистки выбросов Солигаличского известкового комбината для приведения их в соответствие с нормативными показателями	I очередь
Солигаличское СП	1. Реконструкция полигона ТБО «Яманово» с приведением в соответствие с гигиеническими требованиями к устройству и содержанию полигонов ТБО. Введение в эксплуатацию специализированного комплекса по обезвреживанию и захоронению	I очередь



	промышленных отходов. Организация системы мониторинга	
Солигаличский МР	2. Выделение участков лесного фонда «Дятловский бор», «Преснухинский бор», «Мичуринский бор» в особо защитные участки леса с резервированием под организацию особо охраняемых природных территорий	I очередь - Перспектива
<b>XI. Мероприятия по ГО и ЧС</b>		
Солигаличский МР	Инвентаризация и пополнение фонда защитных сооружений ГО и ЧС	I очередь
	Приобретение пожарных мотопомп	I очередь
	Оборудование водозаборных узлов устройствами для забора воды из них пожарными автомобилями	I очередь
	Строительство искусственных водоемов во всех населенных пунктах, где отсутствуют естественные открытые водоисточники, которые можно использовать в качестве пожарного запаса воды, с одновременным строительством дорог для обеспечения подъезда пожарных экипажей к открытым источникам воды	Расчетный срок
	Оснащение территорий общего пользования (объекты социального и культурно-бытового обслуживания населения) первичными средствами тушения пожаров и противопожарным инвентарем	I очередь
Корцовское СП, Первомайское СП, Куземинское СП	Размещение экипажей ПЧ-19, снабженных основной техникой (пожарные машины и передвижные пожарные автонасосы) в с.Корцово, д.Калинино, д.Куземино	Расчетный срок
<b>XII. Предложения по изменению границ земель лесного фонда</b>		
Лосевское СП, д. Коровново	Перевод 7,4 га в земли населенных пунктов	I очередь
Солигаличское СП, п.Ламса	Перевод 20,8 га в земли населенных пунктов	I очередь
Солигаличское СП, п.База топливной промышленности	Перевод 2,2 га в земли населенных пунктов	I очередь
Бурдуковское СП, п.Высоковский	Перевод 50 га в земли населенных пунктов	I очередь
Солигаличское СП	Перевод 23,8 га (территория ОАО «Солилес» и консервного завода) в земли промышленности энергетики, транспорта, связи, радиовещания, телевидения, информатики, земли для обеспечения космической деятельности, земли обороны, безопасности и земли иного	I очередь

	специального назначения	
Солигаличское СП	Перевод 100,5 га (территория под разработку месторождений известняка) в земли промышленности энергетики, транспорта, связи, радиовещания, телевидения, информатики, земли для обеспечения космической деятельности, земли обороны, безопасности и земли иного специального назначения	I очередь
<b>ХIII. Предложения к плану реализации Схемы территориального планирования</b>		
Бурдуковское СП	Разработка генерального плана Бурдуковского СП после присоединения Высоковского СП	I очередь
Корцовское СП	Разработка генерального плана Корцовского СП после присоединения Жилинского СП	I очередь
Первомайское СП	Разработка генерального плана Первомайского СП после присоединения Верхне-Березовецкого СП	I очередь
г. Солигалич	Разработка генерального плана городского поселения	I очередь
Солигаличское СП	Разработка генерального плана сельского поселения	I очередь
Солигаличское СП	Разработка проекта планировки производственной зоны площадка №1 (д. Туровка), №2 (д. Туровка), №3(д. Ягодино)	I очередь

## **ГЛАВА 3**

### **КРУГ ВОПРОСОВ, КУРИРУЕМЫХ ДОЛЖНОСТНЫМИ ЛИЦАМИ И СТРУКТУРНЫМИ ПОДРАЗДЕЛЕНИЯМИ АДМИНИСТРАЦИИ СОЛИГАЛИЧСКОГО МУНИЦИПАЛЬНОГО РАЙОНА**

**Глава Солигаличского муниципального района Костромской области** координирует и контролирует деятельность:

1) финансового управления администрации Солигаличского муниципального района Костромской области;

2) юридического отдела Солигаличского муниципального района Костромской области.

Глава Солигаличского муниципального района Костромской области непосредственно курирует осуществление следующих вопросов местного значения:

составления проекта бюджета муниципального района, исполнения бюджета муниципального района, составления отчета об исполнении бюджета муниципального района;

выравнивания уровня бюджетной обеспеченности поселений, входящих в состав муниципального района, за счет средств бюджета муниципального района;

владения, пользования и распоряжения имуществом, находящимся в муниципальной собственности муниципального района;

осуществления внутреннего финансового контроля;

организации и осуществления мероприятий по мобилизационной подготовке муниципальных предприятий и учреждений, находящихся на территории муниципального района;

организации охраны общественного порядка на территории муниципального района муниципальной милицией;

организации и осуществление мероприятий по территориальной обороне и гражданской обороне, защите населения и территории муниципального района от чрезвычайных ситуаций природного и техногенного характера;

участия в профилактике терроризма и экстремизма, а также в минимизации и (или) ликвидации последствий проявлений терроризма и экстремизма на территории муниципального района.

Глава Солигаличского муниципального района Костромской области возглавляет и проводит:

1) коллегию при главе Солигаличского муниципального района Костромской области;

2) аттестационную комиссию администрации Солигаличского муниципального района Костромской области;

3) конкурсную комиссию для проведения конкурса на замещение вакантных должностей муниципальной службы в администрации Солигаличского муниципального района Костромской области;

5) координационный совет по борьбе с преступностью, профилактике преступлений и правонарушений в Солигаличском муниципальном районе Костромской области;

6) совет по совершенствованию нормативной правовой базы в Солигаличском муниципальном районе Костромской области;

7) районную межведомственную комиссию при администрации Солигаличского муниципального района Костромской области по противодействию злоупотребления наркотическими средствами и их незаконному обороту;

- 8) координационный совет по работе с ветеранами при главе Солигаличского муниципального района Костромской области;
- 9) комиссию по восстановлению прав реабилитированных жертв политических репрессий при администрации Солигаличского муниципального района Костромской области;
- 10) антитеррористическую комиссию Солигаличского муниципального района Костромской области;
- 11) бюджетную комиссию при главе Солигаличского муниципального района Костромской области;
- 12) суженные заседания администрации Солигаличского муниципального района Костромской области;
- 13) рабочую группу по противодействию коррупции;
- 14) конкурсную комиссию для проведения конкурса на замещение вакантных должности руководителя муниципального унитарного предприятия Солигаличского муниципального района Костромской области;
- 15) общественный совет при администрации Солигаличского муниципального района Костромской области.

**I. Первый заместитель главы администрации Солигаличского муниципального района Костромской области:**

1. Исполняет полномочия главы Солигаличского муниципального района Костромской области в случае его временного отсутствия.
2. Координирует и контролирует работу:
  - отдела по экономическому развитию, строительству и архитектуре администрации Солигаличского муниципального района Костромской области по вопросам в сфере экономического развития района, развития предпринимательства;
  - отдела по управлению имуществом и земельными ресурсами администрации Солигаличского муниципального района Костромской области.
3. Курирует осуществление следующих вопросов местного значения:
  - организации мероприятий межпоселенческого характера по охране окружающей среды;
  - организации утилизации и переработки бытовых и промышленных отходов;
  - утверждения схем территориального планирования муниципального района, утверждения подготовленной на основе схемы территориального планирования муниципального района документации по планировке территории, ведения информационной системы обеспечения градостроительной деятельности, осуществляемой на территории муниципального района, резервирования и изъятия земельных участков в границах муниципального района для муниципальных нужд;
  - утверждения схемы размещения рекламных конструкций, выдачи разрешений на установку и эксплуатацию рекламных конструкций на территории муниципального района, аннулирования таких разрешений, выдачи предписаний о демонтаже самовольно установленных рекламных конструкций на территории муниципального района, осуществляемые в соответствии с Федеральным законом от 13 марта 2006 года N 38-ФЗ «О рекламе»;
  - содержания на территории муниципального района межпоселенческих мест захоронения, организации ритуальных услуг;
  - создания условий для обеспечения поселений, входящих в состав муниципального района, услугами связи, общественного питания, торговли и бытового обслуживания;

создания, развития и обеспечения охраны лечебно-оздоровительных местностей и курортов местного значения на территории муниципального района;

осуществления муниципального контроля в области использования и охраны особо охраняемых природных территорий местного значения;

содействия развитию малого и среднего предпринимательства;

осуществления в пределах, установленных водным законодательством Российской Федерации, полномочий собственника водных объектов, установления правил использования водных объектов общего пользования для личных и бытовых нужд, включая обеспечения свободного доступа граждан к водным объектам общего пользования и их береговым полосам;

обеспечения выполнения работ, необходимых для создания искусственных земельных участков для нужд муниципального района, проведения открытого аукциона на право заключить договор о создании искусственного земельного участка в соответствии с федеральным законом;

присвоения адресов объектам адресации, изменения, аннулирования адресов, присвоения наименований элементам улично-дорожной сети (за исключением автомобильных дорог федерального значения, автомобильных дорог регионального или межмуниципального значения), наименований элементам планировочной структуры в границах межселенной территории муниципального района, изменения, аннулирования таких наименований, размещения информации в государственном адресном реестре;

организации в соответствии с Федеральным законом от 24 июля 2007 года N 221-ФЗ «О государственном кадастре недвижимости» выполнения комплексных кадастровых работ и утверждение карты-плана территории.

осуществления муниципального земельного контроля на межселенной территории муниципального района;

осуществления муниципального лесного контроля;

осуществления контроля в сфере закупок.

4. Курирует исполнение переданных государственных полномочий Костромской области по решению вопросов в сфере трудовых отношений по вопросам снижения неформальной занятости.

5. Курирует осуществление части переданных органами местного самоуправления муниципальных образований Солигаличского муниципального района Костромской области полномочий по решению вопросов местного значения в сфере осуществления муниципального контроля за использованием земель поселений.

6. Обеспечивает взаимодействие с предприятиями и организациями в курируемых сферах деятельности.

7. Возглавляет:

комиссию по повышению устойчивого функционирования объектов экономики;

координационный совет по развитию малого и среднего предпринимательства;

межведомственный совет по качеству, безопасности, конкурентоспособности и защите прав потребителей в Солигаличском муниципальном районе Костромской области;

координационный комитет содействия занятости населения;

комиссию по соблюдению требований к служебному поведению муниципальных служащих администрации муниципального района и урегулированию конфликта интересов;

комиссии по включению в стаж муниципальной службы иных периодов работы (службы).

рабочую группу по снижению неформальной занятости в Солигаличском муниципальном районе Костромской области;

рабочую группу по реализации приоритетного национального проекта «Доступное жилье».

## **II. Заместитель главы администрации Солигаличского муниципального района Костромской области**

1. Координирует и контролирует работу:

отдела по делам сельского хозяйства администрации Солигаличского муниципального района Костромской области.

отдела по экономическому развитию, строительству и архитектуре администрации Солигаличского муниципального района Костромской области по вопросам строительства, градостроительства, жилищно-коммунального хозяйства.

2. Курирует осуществление следующих вопросов местного значения:

создания условий для развития сельскохозяйственного производства в поселениях, расширения рынка сельскохозяйственной продукции, сырья и продовольствия;

организации в границах муниципального района электро- и газоснабжения поселений в пределах полномочий, установленных законодательством Российской Федерации;

дорожной деятельности в отношении автомобильных дорог местного значения вне границ населенных пунктов в границах муниципального района;

осуществление муниципального контроля за сохранностью автомобильных дорог местного значения вне границ населенных пунктов в границах муниципального района, и обеспечение безопасности дорожного движения на них, а также осуществление иных полномочий в области использования автомобильных дорог и осуществления дорожной деятельности в соответствии с законодательством Российской Федерации;

создания условий для предоставления транспортных услуг населению и организация транспортного обслуживания населения между поселениями в границах муниципального района;

участия в предупреждении и ликвидации последствий чрезвычайных ситуаций на территории муниципального района;

осуществления мероприятий по обеспечению безопасности людей на водных объектах, охране их жизни и здоровья;

строительства объектов муниципальной собственности;

а также вопросов в сфере жилищно-коммунального хозяйства.

3. Курирует исполнение переданных государственных полномочий Костромской области:

по составлению протоколов об административных правонарушениях, предусмотренных Кодексом Костромской области об административных правонарушениях;

по решению вопросов в сфере трудовых отношений;

полномочия в сфере агропромышленного комплекса, предусмотренные Законом Костромской области от 22 ноября 2005 г. N 337-ЗКО «О наделении органов местного самоуправления муниципальных районов Костромской области отдельными государственными полномочиями в сфере агропромышленного комплекса»

по организации проведения мероприятий по предупреждению и ликвидации болезней животных, их лечению, защите населения от болезней, общих для человека и

животных», предусмотренные Законом Костромской области от 16 июля 2014 г. N 564-5-ЗКО «О наделении органов местного самоуправления отдельными государственными полномочиями Костромской области по организации проведения мероприятий по предупреждению и ликвидации болезней животных, их лечению, защите населения от болезней, общих для человека и животных, за исключением вопросов, решение которых отнесено к ведению Российской Федерации.».

4. Курирует осуществление части переданных органами местного самоуправления муниципальных образований Солигаличского муниципального района Костромской области полномочий по решению вопросов местного значения, а именно вопросы:

выдачи разрешений на строительство (за исключением случаев, предусмотренных Градостроительным кодексом Российской Федерации, иными федеральными законами);

выдачи разрешений на ввод объектов в эксплуатацию при осуществлении строительства, реконструкции объектов капитального строительства, расположенных на территории поселения;

выдачи градостроительных планов;

осуществления муниципального жилищного контроля;

по принятию в установленном порядке решений о переводе жилых помещений в нежилые помещения и нежилых помещений в жилые помещения;

по согласованию переустройства и перепланировки жилых помещений;

по признанию в установленном порядке жилых помещений муниципального жилищного фонда непригодными для проживания;

создания, содержания и организация деятельности аварийно-спасательных служб и (или) аварийно-спасательных формирований на территории поселения.

5. Возглавляет:

комиссию по безопасности дорожного движения;

комиссию по чрезвычайным ситуациям и обеспечению пожарной безопасности;

административную комиссию.

координационный Совет по охране труда;

межведомственную комиссию по признанию помещения пригодным (непригодным) для проживания граждан, а также многоквартирного дома аварийным и подлежащим сносу или реконструкции;

рабочую группу антитеррористической комиссии;

рабочую группу по социальной кампании «Безопасная дорога – защита своего ребенка»;

рабочую группу по акции «Безопасный водоем».

6. Осуществляет взаимодействие с предприятиями и организациями в курируемых сферах деятельности.

7. Является должностным лицом:

уполномоченным на осуществление муниципального контроля за обеспечением сохранности автомобильных дорог местного значения Солигаличского муниципального района Костромской области;

ответственным за работу административной комиссии Солигаличского муниципального района Костромской области.

**III Заместитель главы администрации Солигаличского муниципального района Костромской области:**

1. Координирует и контролирует работу структурных подразделений администрации Солигаличского муниципального района Костромской области:

отдела образования администрации Солигаличского муниципального района Костромской области;

отдела по делам культуры, молодежи и спорта администрации Солигаличского муниципального района Костромской области.

комиссии по делам несовершеннолетних и защите их прав Солигаличского муниципального района Костромской области.

2. Курирует осуществление следующих вопросов местного значения:

разработки и осуществления мер, направленных на укрепление межнационального и межконфессионального согласия, поддержку и развитие языков и культуры народов Российской Федерации, проживающих на территории муниципального района, реализацию прав национальных меньшинств, обеспечение социальной и культурной адаптации мигрантов, профилактику межнациональных (межэтнических) конфликтов;

организации предоставления общедоступного и бесплатного дошкольного, начального общего, основного общего, среднего общего образования по основным общеобразовательным программам в муниципальных образовательных организациях (за исключением полномочий по финансовому обеспечению реализации основных общеобразовательных программ в соответствии с федеральными государственными образовательными стандартами), организации предоставления дополнительного образования детей в муниципальных образовательных организациях (за исключением дополнительного образования детей, финансовое обеспечение которого осуществляется органами государственной власти субъекта Российской Федерации), создания условий для осуществления присмотра и ухода за детьми, содержания детей в муниципальных образовательных организациях, а также организации отдыха детей в каникулярное время;

создания условий для оказания медицинской помощи населению на территории муниципального района (за исключением территорий поселений, включенных в утвержденный Правительством Российской Федерации перечень территорий, население которых обеспечивается медицинской помощью в медицинских организациях, подведомственных федеральному органу исполнительной власти, осуществляющему функции по медико-санитарному обеспечению населения отдельных территорий) в соответствии с территориальной программой государственных гарантий бесплатного оказания гражданам медицинской помощи;

организации библиотечного обслуживания населения межпоселенческими библиотеками, комплектования и обеспечения сохранности их библиотечных фондов;

создания условий для обеспечения поселений, входящих в состав муниципального района, услугами по организации досуга и услугами организаций культуры;

создания условий для развития местного традиционного народного художественного творчества в поселениях, входящих в состав муниципального района;

оказания поддержки социально ориентированным некоммерческим организациям, благотворительной деятельности и добровольчеству;

обеспечения условий для развития на территории муниципального района физической культуры, школьного спорта и массового спорта, организации проведения официальных физкультурно-оздоровительных и спортивных мероприятий муниципального района;

организации и осуществления мероприятий межпоселенческого характера по работе с детьми и молодежью;

организации профилактики правонарушений и преступлений, безнадзорности и беспризорности несовершеннолетних;

взаимодействия с органами власти по вопросам опеки и попечительства, пенсионного обеспечения, социального и медицинского страхования.



3. Возглавляет и организует работу:  
комиссии по организации летнего отдыха, оздоровления и занятости детей и подростков;  
комиссии по делам несовершеннолетних и защите их прав;  
эвакоприемной комиссии;  
координационного совета по развитию образовательного туризма;  
координационного совета по вопросам духовно-нравственного и патриотического воспитания граждан;  
совета культурно-спортивного комплекса;  
рабочей группы по профилактике суицидальных поступков;  
рабочей группы по ведению в Солигаличском муниципальном районе Костромской области единого банка данных о семьях, находящихся в социально-опасном положении;  
рабочей группы по ведению в Солигаличском муниципальном районе Костромской области единого банка данных о семьях «группы риска»;  
рабочей группы по акции «Безопасная площадка».

#### **IV. Управляющий делами:**

1. координирует работу:  
аппарата главы Солигаличского муниципального района Костромской области;  
сектора по делам архивов администрации.

2. организует работу комиссий:  
аттестационной комиссии;  
комиссии по проведению конкурса на замещение вакантных должностей в администрации.

3. Управляющий делами исполняет следующие функции:  
организует и ведет работу с обращениями граждан в администрации;  
организует проведение конкурса на замещение вакантных должностей муниципальной службы и включение муниципальных служащих в кадровый резерв;  
ведет реестр муниципальных служащих администрации;  
оформляет трудовые отношения;  
организует проведение аттестации муниципальных служащих, присвоение классного чина муниципальным служащим;  
организует работу с кадровым резервом и его эффективное использование;  
организует работу по профилактике коррупционных и иных нарушений в администрации Солигаличского муниципального района Костромской области;  
осуществляет координацию деятельности органов местного самоуправления Солигаличского муниципального района Костромской области по переходу на межведомственное и межуровневое взаимодействие при предоставлении муниципальных услуг в Солигаличском муниципальном районе Костромской области;  
координирует работу по подготовке и проведению выборов, референдумов на территории района;  
обеспечивает подготовку постановлений и распоряжений администрации муниципального района и своевременное доведение их до исполнителей, согласовывает проекты правовых актов администрации на предмет их соответствия инструкции по делопроизводству;  
обеспечивает выполнение организационно-технических мероприятий по подготовке к работе совещательных органов при главе муниципального района, обеспечивает взаимодействие с избирательной комиссией Солигаличского муниципального района, с территориальным отделом Госстатистики по Солигаличскому району, территориальным отделом ЗАГС, средствами массовой информации;

готовит проекты постановлений администрации, распоряжений администрации по вопросам, входящих в компетенцию;

выполняет функции по организации защиты персональных данных

осуществляет контроль за исполнением работниками администрации поручений данных губернатором Костромской области, органами исполнительной власти Костромской области, главой Солигаличского муниципального района, совещательными органами.

### **Контактная информация структурных подразделений администрации Солигаличского муниципального района**

Наименование должности или структурного подразделения	Руководитель, заведующий	Номер телефона
Глава Солигаличского муниципального района	Городков Александр Павлович	5-10-90
Первый заместитель главы администрации Солигаличского муниципального района	Чичерина Ольга Николаевна	5-14-49
Заместитель главы администрации Солигаличского муниципального района	Капустина Евгения Васильевна	5-19-40
Заместитель главы администрации Солигаличского муниципального района	Махин Василий Николаевич	5-13-52
Управляющий делами	Морозова Светлана Владиславовна	5-13-52
Помощник главы администрации Солигаличского муниципального района по мобилизационной работе, ГО и ЧС	Артеменкова Ольга Борисовна	5-15-44
Отдел по экономическому развитию, строительству и архитектуре администрации Солигаличского муниципального района	Горячева Наталия Константиновна	5-10-82
Отдел по управлению имуществом и земельными ресурсами Солигаличского муниципального района	Черкасова Марина Анатольевна	5-23-20
Отдел по делам культуры, молодежи спорта администрации Солигаличского муниципального района	Лебедева Вера Николаевна	5-11-31
Отдел образования администрации Солигаличского муниципального района	Верховская Елена Сергеевна	5-14-79
Комиссия по делам несовершеннолетних и защите их прав администрации Солигаличского муниципального района	секретарь комиссии Вирт Лидия Зигфридовна	5-13-52

Финансовое управление администрации Солигаличского муниципального района	Капустина Ольга Николаевна	5-15-50
Отдел по делам сельского хозяйства администрации Солигаличского муниципального района	Гавриков Василий Иванович	5-13-88
Сектор по делам архивов администрации Солигаличского муниципального района	Солдовская Юлия Владимировна	5-21-34
Юридический отдел администрации Солигаличского муниципального района	Митрофанова Елена Александровна	5-13-52

## ГЛАВА 4. ПАРАМЕТРЫ СОЦИАЛЬНО-ЭКОНОМИЧЕСКОГО РАЗВИТИЯ СОЛИГАЛИЧСКОГО МУНИЦИПАЛЬНОГО РАЙОНА

### 4.1. Экономика

#### 4.1.1. Промышленное производство

Промышленность района в 2015 году представляют 11 предприятий:

- ОАО «Солигаличский известковый комбинат»;
- ООО «Солигаличский гормаслосырзавод»;
- СППК «Солигаличский консервный завод»;
- ДО «Хлебозавод» ОАО «Солигаличское»;
- ООО «Сфера»;
- ООО «Солиз»;
- ООО «Древпромсервис»;
- ООО «Древпромстрой»
- ООО «Солигаличлес»
- ООО «Коммунальник»;
- МП Солигаличского муниципального района «Райводоканал».

Основными видами деятельности предприятий являются: обработка древесины и изделий из дерева, производство прочих неметаллических минеральных продуктов, производство пищевых продуктов.

Производством и распределением электроэнергии, газа и воды занимается ООО «Коммунальник» и МП Солигаличского муниципального района «Райводоканал».

Лесозаготовительной деятельностью в Солигаличском муниципальном районе занимаются ООО «Солигаличлес», ООО «Солиз», ООО «Древпромстрой».

В 2015 году предприятиями промышленности произведено продукции 762,4 млн.руб., что составляет 103% к уровню 2014 года.

Наибольший удельный вес в объеме промышленной продукции занимает производство неметаллических минеральных продуктов 72,9% - 556 млн.руб.

Производство пищевых продуктов составляет 14,6% - 111,5 млн.руб. , обработка древесины и производство изделий из дерева 7,8% - 59,5 млн.руб., производство обуви 0,7% - 5,3 млн.руб., производство и распределение электроэнергии, газа и воды 4,0% - 30,3 млн.руб.

За 2015 год увеличили объем производства предприятия по:

- производству прочих неметаллических минеральных продуктов на 4,8% или на 25,3 млн. руб.;
- производству пищевой промышленности на 6,0% или на 6,4 млн.руб.;
- производству и распределению электрической энергии, газа и воды в 2,3 раза или на 17,2 млн. руб.
- уменьшили объем производства предприятия по:
- обработке древесины и производству изделий из дерева на 30,9% или на 26,6 млн.руб.;
- производству обуви на 11,3% или на 0,7 млн. руб.;

#### Действующие предприятия промышленности

№ п/п	Наименование предприятия	Руководитель	Адрес, телефон
1.	ОАО «Солигаличский известковый комбинат»	Дьяконов Владимир Дмитриевич	Солигаличский район, д. Туровка Тел. 3-37-43
2.	ООО «Солигаличский гормаслосырзавод»	Захарова Валентина Васильевна	Солигаличский район, д. Балыново, д.19 тел. 5-12-51
3.	СППК «Солигаличский консервный завод»	Попов Александр Юрьевич	Солигаличский район, ж/д ст. Солигалич, д.14 тел. 5-14-21
4.	ИП Колышев А.П. (ДО «Хлебозавод» ОАО «Солигаличское»)	Дадашев Неврет Абдуразакович	г. Солигалич, ул. Первомайская, д. 26 тел. 5-14-46
5.	ООО «Сфера»	Сучилов Владимир Александрович	г. Солигалич, ул. Островского, д. 4 тел. 5-14-35
6.	ООО «Древпромсервис»	Лебедева Татьяна Владимировна	г. Солигалич, ул. Гагарина, д. 49 тел. 5-23-18
7.	ООО «Коммунальник»	Виноградов Владимир Федорович	г. Солигалич, ул. Вылузгина, д.6, Тел. 5-11-39
8.	МП Солигаличского муниципального района «Райводоканал»	Перминов Андрей Вячеславович	г. Солигалич, ул. Первомайская, д.24Б, тел. 5-16-94

#### Действующие лесозаготовительные предприятия

№ п/п	Наименование предприятия	Руководитель	Адрес, телефон
1.	ООО «Солигаличлес»	Суслов Александр Николаевич	Солигаличский р-н, д. Заяцкое, тел.
2.	ООО «Древпромстрой»	Филиппов Роман Николаевич	г. Солигалич, ул. Гагарина, д. 49 тел. 5-23-18
3.	ООО «Солиз»	Жданов Сергей Александрович	Солигаличский район, д. Туровка Тел. 3-37-57

#### 4.1.2. Сельское хозяйство

По производственному направлению район сельскохозяйственный. По состоянию на 01.01.2016 года в сельской местности проживает 3137 человека, или 34,2% населения.

Производством сельскохозяйственной продукции в районе занимаются 8 сельскохозяйственных предприятий, занято 167 человек экономически активного населения.

На территории района зарегистрировано:

- 8 сельскохозяйственных предприятий;
- 1 молокоперерабатывающее предприятие;
- 1 консервный завод.

Также на территории района 2398 человек занимаются личным подсобным хозяйством.

Ведущие отрасли сельского хозяйства – растениеводство, молочно-мясное животноводство.

За 2015 год сельскохозяйственными предприятиями произведено продукции:

- молока – 1376 тонн;
- мяса – 133,2 тонны;
- зерна – 1674 тонны.

Реализовано скота на убой (в живом весе) в 2015 году на 37,4% (или на 79,5 т.) меньше, чем за 2014 год.

Надоено молока меньше на 14,9% (или на 240 т.), чем за 2014год.

Валовой сбор зерновых и зернобобовых увеличился по сравнению с 2014 годом на 561 тонну или на 50,4%.

Посевная площадь сельхозпредприятий в 2015 году составила 6306 га, что на 1,9% (или на 120 га) больше прошлогоднего.

#### Действующие сельскохозяйственные предприятия

№ п/п	Наименование предприятия	Ф.И.О. руководителя	Почтовый адрес, телефон	Численность работающих, чел.	Вид выпускаемой продукции
1	СПК «Заря»	Басков Сергей Геннадьевич	157190, Солигаличский район, с. Корцово т/ф 3-31-30	29	Молоко Мясо Зерно
2	СХА (колхоз) «Большевик»	Афонин Владимир Павлович	157172, Солигаличский район, д. Куземино т. 3-11-25 факс 5-11-97	52	Молоко Мясо Зерно
3	ООО «Согласие»	Сучилов Евгений Николаевич	157172, Солигаличский район, с. Зашугомье тел.3-32-25	11	Молоко Мясо Зерно

4	ООО «СХПО «Волна»	Кузнецова Алла Васильевна	157191, Солигаличский район д. Н.Самылово т. 8-910-80-686-36	5	Зерно Мясо
5	ООО «Русь»	Арефьева Галина Викторовна	157181, Солигаличский район, с. Жилино тел.3-34-25	8	Молоко Мясо
6	СХА (колхоз) «Красный маяк»	Серышев Евгений Анатольевич	157194, Солигаличский район, д. Песлиново тел.3-81-25	17	Молоко Мясо Зерно.
7	ООО «Колос»	Суслов Александр Юрьевич	157195, Солигаличский район, д. Заяцкое тел.5-19-88	7	Молоко Мясо
8	СПК «Воля»	Корольков Александр Владимирови ч	157180, Солигаличский район, д. Мелидино тел.3-91-92	13	Зерно Мясо

#### **4.1.3 торговля, услуги**

За 2015 год оборот розничной торговли в Солигаличском муниципальном районе составил 922,3 млн.руб., что на 11,3% больше чем за 2014 год или на 93,5 млн.руб.

Объем платных услуг в 2015 году составил 92,2 млн.руб., что на 10,4% больше уровня 2014 года или на 8,7 млн. руб.

Основными предприятиями торговли и сферы услуг в Солигаличском районе являются ОАО «Солигаличское» и ООО «Сфера».

#### **Предприятия торговли и сферы услуг**

№ п/п	Наименование предприятия	Руководитель	Адрес, телефон	Специализация
1.	ОАО «Солигаличское»	Колышев Александр Павлович	Костромская область, г. Солигалич, ул. Вылузгина, д.32 тел. 5-15-65	торговля
2.	ООО «Сфера»	Сучилов Владимир Александрович	Костромская область, г. Солигалич, ул. Островского, д.4 тел. 5-14-35	оказание услуг

#### **4.1.4 использование муниципальной собственности**

В муниципальной собственности Солигаличского муниципального района находится муниципальное имущество балансовой стоимостью 707,95 млн. рублей, 26 – муниципальное учреждение и 2 муниципальных предприятия.

№ п/п	Район, поселение	Балансовая стоимость муниципального имущества, млн.руб.
1.	Солигаличский район	541,38
2.	Городское поселение г. Солигалич	58,20
3.	Васильевское сельское поселение	8,2
4.	Корцовское сельское поселение	19,70
5.	Лосевское сельское поселение	12,60
6.	Куземинское сельское поселение	6,40
7.	Первомайское сельское поселение	21,20
8.	Бурдуковское сельское поселение	24,60
9.	Солигаличское сельское поселение	15,67
	<b>ИТОГО:</b>	<b>707,95</b>

По состоянию на 01.01.2015 года действовало 2767 договоров аренды земельных участков.

На 01.01.2015 года продано 21 земельный участок общей площадью 7,7 га на сумму 269,5 тыс. рублей.

#### 4.1.5. Туризм

В настоящее время туризм в районе развит слабо, не смотря на то, что Солигаличский район имеет большой туристско-рекреационный потенциал и обладает значительными ресурсами как составляющими индустрии туризма, необходимыми для развития данной отрасли.

Данный потенциал составляют:

- объекты историко-культурного наследия (памятники, ансамбли, достопримечательные места);
- исторические поселения.

На сегодняшний день, в зависимости от целей, можно выделить следующие виды туризма, наиболее развивающиеся в Солигаличском районе: экологический, лечебно-оздоровительный, познавательный, спортивный и приключенческий, паломнический, отдых выходного дня.

*Экологический туризм* является одним из приоритетных направлений развития рекреационной деятельности в районе. Разнообразие ландшафтов, растительного и животного мира, сеть особо охраняемых природных территорий создает в Солигаличском районе благоприятные условия для развития этого вида туризма.

##### Объекты экологического туризма

Наименование	Местоположение	Расстояние от районного центра / от Костромы, км	Описание
Лесопарк «Сидориха и Катково»	Солигаличское лесничество: 1-ое Солигаличское (кв.	0,1/220	Редкий в пределах Костромской области ценный природный ландшафт, сформированный на

	90, в. 3-5,11-13,20-22 2-ое Солигаличское (к-з Искра кв.13 в.6)		пермских горных породах с близким залеганием известняков.
Роща дубовая	д. Карачуново	40/260	Дубовая роща у д. Карачуново - это бывшая усадьба с преобладанием культурного ландшафта. Растительность представлена, отдельными мемориальными дубами, хорошо сохранившимися посадками старовозрастных лип и тополей.
Источник минеральной воды у д. Твердислево	Солигаличское лесничество: 1-ое Солигаличское (кв. 80, в. 3) 2-ое Солигаличское (к-з Искра кв.17 в.30)	8/228	Объект природного и культурного значения
Естественное обнажение пермских пород	Солигаличское лесничество: 2-ое Солигаличское (к-з Искра кв.16 в.6)	1/221	Естественное обнажение известняков пермского периода палеозойской эры единственное в области и уникальное по своей информативности
Валун ледникового периода, охранная зона	Солигаличское сельское поселение, Ур. Лесниково	7/227	Ценный геоморфологический объект. Валун ледникового периода. Имеет окружность у поверхности земли 17м., высота 1,7м., объем наружной части 16м <sup>3</sup> , вес около 40т.
Ель с плетевидными ветвями	Солигаличское лесничество: 2-ое Солигаличское (к-з им. Мичурина кв.1 в.14)	1/221	Уникальная ель с плетевидными ветвями на берегу р. Сельма отличается от других елей совершенно иным строением веток, которые дугобразно спускаются вниз и имеют обвисающие формы. Хвоя на ветках мягкая (поэтому они гнутся как пластмассовые) расположена винтообразно. Ель входит в состав елово- соснового насаждения водоохранной зоны р. Святица
Природный заказник «Совега»	Солигаличское лесничество: Зашугомское кв. 1-30	40/260	Один из самых крупных в Костромской области болотных комплексов, расположенный на водоразделе бассейнов рек Северная Двина (верховья р. Совега – приток 3-порядка р. Сухона) и Волга. Территория является частью одного из крупнейших болотных



			комплексов центральной России с участками болот переходного и низменного типа и озерами, приуроченными к плоской озерно-ледниковой равнине. Имеет ключевое значение в формировании экологического каркаса межрегионального уровня. Уникальный для Костромской области ландшафт, играющий выдающуюся роль как регулятор стока бассейна р. Сухона
Природный заказник «Иваньковское болото»	Солигаличское лесничество: Коровновский участок кв. 69,71,73,74	25/200	Ценный природный ландшафт. Участок плоской морено-ледниковой равнины на водораздельной пространстве р. Воча (приток р. Кострома) и Янды (приток р. Воча). Центральную часть территории занимает ценное вводно-болотное угодье – верховое болото
Природный заказник «Коровновский»	Солигаличское лесничество: Коровновский кв. 56,59,79,82,107,110	25/200	Ценный природный ландшафт. На территории представлены комплексы верховых болот, участки малонарушенных лесных экосистем, представленные березово-сосновыми и еловыми насаждениями
Мичуринский бор	Солигаличское лесничество: Коровновский кв. 49(в. 1-4,7-10,16-18,21,27-32,35,36,43) 2-ое Солигаличское к-з им. Мичурина кв. 34(в. 2,8-11,16,17,21-23,27-29)	10/210	Сосновый бор, беломошник. Участки леса естественного происхождения
Преснухинский бор	Солигаличское лесничество: 1-е Солигаличское кв. 146(в. 22,23,21,26,16)	15/235	Сосновый бор, беломошник. Участки леса естественного происхождения.
Дятловский бор	Солигаличское лесничество: 2-е Солигаличское к-з Авангард кв.11(в. 10,12,13), кв.21 (в. 3-12)	15/235	Сосновый бор, беломошник. Участки леса естественного происхождения.

*Лечебно-оздоровительный* туризм также является одним из наиболее приоритетных видов рекреационной деятельности. Развитию этого вида способствует наличие на территории района источников минеральных лечебных вод, используемых в настоящее время санаторием им. А.П.Бородина. Лечебные минеральные воды санатория показаны для наружного применения в виде ванн при лечении болезней опорно-двигательного аппарата, сердечно-сосудистой и нервной систем, гинекологических, кожных и других заболеваний.

Развитию *познавательного* туризма способствует наличие на территории района значительного количества объектов историко-культурного наследия, Краеведческого музея им. Г.И.Невельского. При разработке экскурсионных маршрутов этот вид туризма может получить в районе интенсивное развитие.

Предложения по организации туристских маршрутов:

**По городу Солигалич:**

1) Ансамбль Воскресенского монастыря - здание присутственных мест - здание духовного училища - Воскресенская набережная - собор Рождества Богородицы - Набережная р.Костромы - Никольская и Преображенская церкви - Макарьевский вал (Усольская осада)- музей;

2) Центр города: Крестовоздвиженская церковь - здание Земства -здание Дворянского собрания - Торговые ряды - территория санатория - Входиерусалимская церковь - дом Касаткиных –музей;

3) Маршрут по улицам города: Комсомольская - Вали Вакуровой - Коммунистическая – краеведческий музей;

По Солигаличскому району:

1) с.Нероново - старое Герасимово - Дракино - с.Лосево - Патино - д.Хорошево - с.Корцово - д.Колопатино - г.Солигалич;

2) с.Зашугомье - с.Высоко - с.Верховье - г.Солигалич;

3) д.Одноушево - д.Великово -д.Токарево - г.Солигалич.

*Спортивный и приключенческий* туризм. Основными направлениями этого вида туризма являются спортивная охота и рыбалка, спортивное ориентирование, сплав по рекам. Развитию этих видов способствует высокий биоресурсный потенциал района, залесённость территории, расчленённый рельеф и развитая речная сеть.

Имеются условия для развития таких зимних видов спортивного туризма, как горные и беговые лыжи. На территории района предполагается создание лыжной базы и горнолыжной трассы в Солигаличском сельском поселении.

Развитие *паломнического туризма* обусловило наличие на территории района объектов культового и религиозного значения. Эти объекты представлены женскими и мужскими монастырями, церквями, общинами верующих, святыми местами и источниками.

Территория города и прилегающие к нему окрестности, а также санаторий являются основными объектами *отдыха выходного дня* для местного населения.

Исходя из анализа комплекса природных условий и ресурсов, социально-экономического положения и историко-культурного наследия, выполнена следующая оценка территории Солигаличского района:

- к наиболее благоприятным рекреационным территориям отнесены поймы рек Кострома, Светица, Сельма, лесные территории Солигаличского, Первомайского,

Корцовского, Лосевского, сельских поселений. Здесь имеется удачное сочетание водных и лесных ресурсов, наличие источников минеральных вод. На этих территориях расположены как объекты историко-культурного значения, так и объекты рекреационной инфраструктуры;

- к ограниченно благоприятным рекреационным территориям отнесены территории Васильевского, Бурдуковского сельских поселений. Основным ограничивающим фактором рекреационного развития этих территорий является плохая транспортная доступность до основных рекреационных объектов;

- к районам малоблагоприятным для рекреации отнесены территории Куземинского, Высоковского, Жилинского, Верхнеберезовецкого сельских поселений. Эти участки хоть и обладают значительными рекреационными ресурсами и объектами историко-культурного наследия, но имеют низкую транспортную доступность, отсутствие рекреационной инфраструктуры.

На территории Солигаличского района возможно развитие приключенческого и экологического туризма как одного из направлений туризма в природной среде, спортивного туризма. Развитие лечебно-оздоровительного туризма, который ориентирован во многом на внешний рынок.

Основные преимущества развития туризма в районе:

- Высокий природно-рекреационный, культурно-исторический потенциал;
- Наличие гостиницы и санатория;
- Благоприятная экологическая ситуация.

#### Коллективные средства размещения

Наименование	Адрес	Контактный телефон	ФИО руководителя, должность	Номерной фонд с указанием категорий номеров	Краткая информация о предоставляемых услугах
ЛПУ санаторий им. А.П. Бородина Автономное некоммерческое объединение «Костромакурорт»	157170, Костромская область, г. Солигалич, ул. Валовая, д.7	(49436) 5-12-81 5-11-50, 5-13-81, факс 5-13-81	Разумова Людмила Викторовна, главный врач	106 мест (2-х и 3-х местные номера с удобствами на этаже)	Санаторно-оздоровительные услуги

#### 4.1.6 Малый бизнес

В 2015 году количество субъектов малого предпринимательства по Солигаличскому муниципальному району составило 242 единицы. Всего в малом бизнесе занято 1065 человек наемных работников, что составляет 22,2% от числа занятых в экономике района. Наибольший удельный вес в сфере малого бизнеса занимают следующие виды экономической деятельности:

- обрабатывающие производства;
- оптовая и розничная торговля;
- ремонт автотранспортных средств;
- сельское хозяйство.

Оборот субъектов малого предпринимательства составил 1184,2 млн.руб., что на 4,7% больше уровня 2014 года.

Удельный вес объема производства в малом бизнесе в общем объеме производства составляет 55,6%, что на 0,3% больше 2014 года.

От субъектов малого предпринимательства в местный бюджет поступило налогов 17,2 млн. руб.

Создан координационный совет по развитию малого и среднего предпринимательства (постановление главы администрации Солигаличского муниципального района от 13.10.2008 г. № 122).

Специалистами администрации Солигаличского муниципального района постоянно осуществляется консультационная, информационная, юридическая поддержка предпринимателей.

Субъекты малого предпринимательства являются главными пользователями недвижимого имущества и земельных участков, находящихся в муниципальной собственности.

Предоставлено в аренду 123,5 м<sup>2</sup> недвижимого имущества и 4546,4 тыс.м<sup>2</sup> земельных участков.

Перспективными направлениями для района в сфере развития малого предпринимательства является развитие производств по углубленной переработке древесины. В лесном бизнесе у предпринимателей занято 7 % от общей численности работающих.

## 4.2.РЫНОК ТРУДА

В Солигаличском районе по состоянию на 01.01.2016 года проживает 9 160 человек.

Численность экономически активного населения в 2015 году составила 4 852 человека (или 53 % общей численности населения района).

Трудовые ресурсы, занятость и денежные доходы населения.

Показатели	Ед. измерения	Источник информации	2014	2015	+, -
Численность экономически активного населения	тыс. чел.	Центр занятости населения Администрация Солигаличского муниципального р-на	4,876	4,852	-0,024
Численность занятых в экономике, всего	тыс. чел.	-*-	4,811	4,782	-0,029
в том числе на крупных и средних организациях	-"	-*-	1,646	1,576	-0,07
Численность безработных, зарегистрированных в органах службы занятости	чел.	-*-	65	55	-10
Уровень официально зарегистрированной безработицы	%	-*-	1,28	1,12	-0,16
Численность работников по полному кругу организаций, всего	тыс. чел.	-*-	2,459	2,447	-0,012
Численность работающих на крупных и средних предприятиях	тыс. чел.	-*-	1,646	1,576	-0,07

Фонд оплаты труда, всего	млн. руб.	-*-	517,3	525,8	8,5
Среднемесячная заработная плата, всего	руб.	-*-	17530,1	17905,6	375,5
Среднемесячная заработная плата на крупных и средних предприятиях	руб.	-*-	20286,2	20873,3	587,1

### **4.3. ИНФРАСТРУКТУРА РАЙОНА**

#### **4.3.1. Транспортная инфраструктура**

Внешние транспортно-экономические связи Солигаличского района Костромской области осуществляются железнодорожным и автомобильным транспортом. На дальних перевозках преобладают железнодорожные перевозки, на ближних – автомобильные.

Воздушные перевозки из района не осуществляются, так как на его территории нет собственного аэропорта. Ближайший аэропорт находится в г. Кострома, расстояние до которого по автомобильной дороге от районного центра составляет около 220 км.

На территории Солигаличского муниципального района судоходных рек, речных пристаней и вокзалов нет.

В единой транспортной системе Солигаличского района осуществляется взаимодействие автомобильного и железнодорожного транспорта, при этом происходит перевалка древесины и известняка с автомобильного на железнодорожный транспорт.

### ***ЖЕЛЕЗНОДОРОЖНЫЙ ТРАНСПОРТ***

Железнодорожный транспорт на территории района имеет ряд особенностей.

В районе имеется две железнодорожные ветки: транзитная, т.н. Монзенская железнодорожная линия, начинающаяся и заканчивающаяся на территории Вологодской области и подъездная железнодорожная ветка известкового комбината, оканчивающаяся на ст. Солигалич и соединяющаяся с основным ходом Монзенской железнодорожной ветки на ст. Ламса.

Обе ветки являются ведомственными и не числятся на балансе ОАО РЖД.

Монзенская железнодорожная линия принадлежит ОАО «Монзалес», подъездная ж.д. ветка – ОАО «Солигаличский известковый комбинат».

Обе линии неэлектрифицированы, имеют колею 1520 мм.

Монзенская железнодорожная линия начинается в Вохтоге (ст. Вохтога-2), в 65 км восточнее Грязовца (Вологодская область). В 30-е годы прошлого века в районе реки Монза был создан леспромхоз для заготовки и снабжения столицы лесом и построен участок железной дороги. После войны леспромхоз активно развивался, к основной железнодорожной ветке пристраивались узкоколейные ответвления, которые подвозили лес и рабочих с отдаленных лесных поселков. В 70-е годы был построен деревообрабатывающий комбинат, старые железнодорожные участки закрывались, а для транспортировки леса начали применяться автомобили. В 80-е годы лесоборот значительно возрос, планировалось продление дороги в направлении Никольска и Великого Устюга, но этим планам помешала начавшаяся перестройка. В настоящее время

конечной станцией Монзенской железной дороги является Кема (Вологодская обл.). Когда-то было начато строительство участка от Кемы до Никольска, но в конце 1980-х оно было заморожено. В настоящее время продление ветки через Никольск и Речной на Котлас предусмотрено Схемой территориального планирования Вологодской области.

Арендатором Монзенская линия дороги является предприятие ООО "Монзажелтранс", учрежденное Монзенским ДОК, Череповецким фанерно-мебельным комбинатом и Солигаличским известковым комбинатом.

Железнодорожные пути на участке Солигалич – Ламса принадлежат ОАО «Солигаличский известковый комбинат» - 13 км. Грузоперевозки по основному направлению ст. Солигалич - ст. Ламса, ст. Ламса – ст. Солигалич, за 2015 год составили 249,3 тыс.тонн. Имеется тенденция к увеличению объёмов грузовых перевозок. В настоящее время по линии Ламса – Солигалич осуществляется нерегулярное пассажирское движение, носящее, в основном, неофициальный характер. Сохранился неиспользуемый деревянный вокзал (рядом с известковым комбинатом). Общая протяженность железных дорог по Солигаличскому району составляет всего 39.3 км.

### ***АВТОМОБИЛЬНЫЙ ТРАНСПОРТ***

По территории Солигаличского района дороги федерального значения не проходят. Ближайшая федеральная трасса – это М8 (ответвление на подъезд к городу Костроме). На эту трассу из Солигаличского района можно выйти через дороги областного значения Солигалич – Чухлома, Р100 (Чухлома - Галич - Судиславль), а далее по Р98 (Судиславль – Кострома).

Общая протяжённость автомобильных дорог на территории Солигаличского района составляет 542 км., в том числе: с твердым покрытием – 248,0 км., из них 121,1 км с усовершенствованным покрытием; грунтовые – 294 км.

Общая протяжённость автомобильных дорог общего пользования Солигаличского района муниципальной формы собственности составляет 366,8 км., в том числе с твердым покрытием – 76,8 км., из них 41,6 км с усовершенствованным покрытием; грунтовые – 290,0 км.

В областной собственности находятся 175,2 км.

Дороги общего пользования и автомобильные мосты на территории Солигаличского района обслуживаются предприятиями ГПКО Солигаличское ДЭП-34 и ООО «Солигаличское МЭП-8».

Из 183 населённых пунктов находящихся на территории Солигаличского района 65 не имеют дорог с твёрдым покрытием, что составляет 35,5% от общего числа населенных пунктов.

Удельный вес всех автомобильных дорог общего пользования с твердым покрытием в общей протяженности всех автомобильных дорог общего пользования составляет 45,8%.

Удельный вес автомобильных дорог с твердым покрытием общего пользования муниципальной формы собственности в общей протяженности всех автомобильных дорог общего пользования составляет - 31%.

Плотность автомобильных дорог общего пользования с твёрдым покрытием на 1000 человек населения - 27 км.

Плотность автомобильных дорог общего пользования с твердым покрытием муниципальной формы собственности на 1000 человек населения – 8,4 км.

#### ***4.3.2. Инженерная инфраструктура***

Инженерную инфраструктуру Солигаличского муниципального района представляют следующие предприятия и организации:

- ООО «Коммунальник», который оказывает услуги теплоснабжения, водоотведения, по вывозу ТБО и ЖБО.
- МУП «Райводоканал» Солигаличского муниципального района Костромской области оказывает услуги водоснабжения.
- обособленное подразделение Солигаличский РЭС ПАО «МРСК Центра» - «Костромаэнерго» - услуги электроснабжения;
- Солигаличский участок Акционерного общества «Газпром газораспределение Кострома» - газоснабжение.

#### ***4.3.3. Финансовая инфраструктура***

Финансовую инфраструктуру Солигаличского муниципального района представляют:

- открытое акционерное общество Сбербанк России – дополнительный офис 8640/095;
- операционный офис «Солигалич» Московского филиала ПАО РОСБАНК;
- мини-офис № 046 Дополнительного офиса № 6 ПАО «Совкомбанк»;
- обособленное подразделение ООО «Быстрозайм»;
- кредитный потребительский кооператив «Экспресс-займ»;
- ООО микрофинансовая организация «Капитал-К»;
- страховой отдел г. Солигалич филиала ООО "Росгосстрах" Костромской области;
- территориальный отдел страхования АО ВТБ Медицинское страхование

#### ***4.3.4. Телекоммуникационные системы***

Телекоммуникационную инфраструктуру Солигаличского муниципального района представляют:

- Обособленное подразделение ПАО «Ростелеком»
- Обособленное подразделение ООО «Центр Мобильной Связи»

### **ГЛАВА 5. ТАРИФЫ**

#### **5.1. ВОДОСНАБЖЕНИЕ**

МУП «Райводоканал» Солигаличского муниципального района Костромской области оказывает услуги по водоснабжению населения и организаций на территории Солигаличского района.

Водоснабжение осуществляется из подземных источников.

Согласно лицензии на право пользования недрами КОС 53284 ВЭ от 30.08.2004 г., лимит забора воды из подземных источников составляет (435 м<sup>3</sup> в сутки) 158,8 тыс.м<sup>3</sup>/год.

Суммарная протяженность уличных водопроводных сетей 52 км.

В соответствии с Постановлением департамента государственного регулирования цен и тарифов Костромской области от 5 ноября 2014 №14/274, «Об утверждении производственной МУП Солигаличского муниципального района «Райводоканал» в сфере водоснабжения на 2015 год, установлении тарифов на питьевую воду для потребителей МУП Солигаличского муниципального района «Райводоканал», на 2015 год» установить следующие тарифы на услуги водоснабжения:

**Тариф** на питьевую воду:

Наименование потребителя	един. измерения	с 01.01.2015г. по 30.06.2015 г	с 01.07.2015г. по 31.12.2015 г.
Население	руб/м.куб.	45,19	47,58
Бюджетные и прочие потребители	руб/м.куб.	45,19	47,58

## 5.2. ТЕПЛОСНАБЖЕНИЕ, ВОДООТВЕДЕНИЕ И УТИЛИЗАЦИЯ ТБО и ЖБО

### 5.2.1. Теплоснабжение

В соответствии с Постановлением департамента государственного регулирования цен и тарифов Костромской области от 20 октября 2014 №14/221, «Об установлении тарифов на тепловую энергию, поставляемую ООО «Коммунальник», на 2015 год» установить следующие тарифы на тепловую энергию, отпускаемую ООО «Коммунальник»

Плата за пользование коммунальной услугой на центральное отопление от котельных ООО «Коммунальник» на 2015 год.

Категория потребителей	Ед.измерения	с 01.01.2015г. по 30.06.2015 г	с 01.07.2015г. по 31.12.2015 г.
Бюджетные и прочие потребители			
однотарифный	руб/Гкал.	1778,00	1883,38
Население			
однотарифный	руб/Гкал	1778,00	1883,38

### 5.2.2. Водоотведение

В соответствии с Постановлением департамента государственного регулирования цен и тарифов Костромской области от 10 ноября 2014 №14/280 «Об установлении тарифа на водоотведение для потребителей ООО «Коммунальник» г.Солигалич на 2015 год» установить следующие тарифы на услуги водоотведения:

**Тариф на водоотведение на 2015 г.**



Категория потребителей	Ед. измерения	с 01.01.2015г. по 30.06.2015 г	с 01.07.2015г. по 31.12.2015 г.
Население	руб/м.куб.	22,67	24,24
Бюджетные и прочие потребители	руб/м.куб	22,67	24,24

### 5.2.3. Утилизация ТБО

В соответствии с Постановлением департамента государственного регулирования цен и тарифов Костромской области от 7 ноября 2014 №13/327, «Об установлении тарифа на утилизацию твердых бытовых отходов для потребителей ООО «Коммунальник» г. Солигалич на 2014-2016 годы» установить следующие тарифы:

Тариф на утилизацию **твердых бытовых отходов** на 2015 г.

Наименование потребителя	Ед. измер.	с 01.01.2015г. по 30.06.2015 г	с 01.07.2015г. по 31.12.2015г.
Население	руб/м.куб.	120,00	121,48
Бюджетные и прочие потребители	руб/м.куб	120,00	121,48

### 5.3. ЭЛЕКТРОЭНЕРГИЯ

В соответствии с Постановлением департамента государственного регулирования цен и тарифов Костромской области от 23 декабря 2014 года №14/500 «Об установлении цен (тарифов) на электрическую энергию для населения и приравненным к нему категориям потребителей по Костромской области на 2015 год» постановляет установить следующие тарифы:

Тариф на **электроэнергию** на 2015 год.

Наименование потребителя	Ед. измер.	с 01.01.2015г. по 30.06.2015 г	с 01.07.2015г. по 31.12.2015 г.
Население (город)	руб/кВт.час.	3,44	3,74
Население (село)	руб/кВт.час.	2,41	2,62

## ГЛАВА 6. ПРИРОДНО-РЕСУРСНЫЙ ПОТЕНЦИАЛ СОЛИГАЛИЧСКОГО МУНИЦИПАЛЬНОГО РАЙОНА.

### 6.1.МИНЕРАЛЬНО-СЫРЬЕВЫЕ РЕСУРСЫ

Минерально-сырьевые ресурсы Солигаличского района – это строительные материалы, которые представлены глинами, суглинками, песками, валунами, гравием, известняками, а также горючие сланцы, фосфориты, торфа, сапропели, минеральные и пресные подземные воды.

В геологическом строении Солигаличского района принимают участие мощная толща пород палеозоя (девон-карбон-пермь), отложения триасовой системы и четвертичные образования.

Наиболее перспективными в отношении залежей полезных ископаемых являются породы нижней и верхней перми, содержащие минеральные воды, мергеля и известняки, и отложения четвертичной системы, содержащие глины, суглинки, песчаные, песчано-гравийные и валунно-гравийные грунты, торфа, сапропели и пресные подземные воды.

Глины, суглинки, пески используются для производства кирпича, керамических изделий и цемента. Гравийный и валунно-гравийный грунт – это материал для строительных и дорожных работ. Кварцевые пески используются для производства тарной окрашенной посуды и светлого стекла. Известняки и мергель для производства цемента и другой продукции. Торф – как мелиорант в сельском хозяйстве. Кроме того на территории района встречаются породы с горючими сланцами, сапропели, а также, минеральные подземные воды. Горючие сланцы используются в энергетической отрасли и сланцехимической промышленности. Сапропели и минеральные воды используются для лечебных целей.

В Солигалическом районе имеется 62 потенциальных месторождения полезных ископаемых и 1 источник минеральных вод, из них детально разведано всего 43:

- месторождения суглинков для производства кирпича – 10, из них на перспективу 2;
- месторождения суглинков и глин для производства цемента – 2;
- месторождения строительных песков – 10, из них на перспективу 1;
- месторождения гравийно-песчаного и валунно-гравийного грунта – 9, из них на перспективу 1;
- месторождения известняков – 5;
- месторождения мергеля – 3;
- источник минеральных вод – 1;
- месторождения торфа – 25, из них на перспективу 15.

**Глинистое сырье** представляет серьезную базу для кирпичного производства. Месторождения для производства кирпича приурочены, в основном, к покровным глинам и суглинкам, залегающим с поверхности слоем мощностью 2-5 м. Покровные глины, используемые как глинистое сырье для кирпичного производства, распространены почти повсеместно, кроме речных долин. Наиболее перспективна юго-восточная часть района, где их мощность наибольшая. Для производства цемента используются глины и суглинки 1-ой надпойменной террасы, мощностью от 1,5 до 7,4 м, глубина залегания менее 1 м (месторождения Боровинское и Копосово-Боровинское у д. Заяцкое). Разведаны 6 месторождений для производства кирпича и два для производства цемента, из них утверждены запасы только для 2-х. Месторождения перечислены в таблице 2.1.5, а их местоположение дано на карте (рис. 2.1.2). В перспективе возможна разработка еще двух месторождений (Жилинское и Силивановское), где геолого-разведочными скважинами вскрыты покровные и моренные пластичные суглинки мощностью от 3 м до 8 м.

**Месторождения песков, песчано-гравийного и валунно-гравийного грунта** для строительных, дорожных и формовочных работ приурочены к древнеаллювиальным отложениям долинного комплекса и к флювиогляциальным надморенным породам водно-ледникового и озерно-ледникового (камы) происхождения. Вскрышными породами являются растительный слой, глинистый песок с прослоями глин, покровные и моренные глины и суглинки. Полезная толща сырья представлена разнозернистыми песками от мелкозернистых до крупных с прослоями галечника и гравийно-валунных

грунтов. Мощность аллювиальных песков составляет 4 - 7 м, но местами увеличивается до 10-18 м. Мощность флювиогляциальных песков 7 - 12 м. Мощность гравийного материала составляет 5 - 19 м. 17 месторождений разведаны, для 7-ми из них запасы утверждены, а запасы по остальным можно утвердить только после дополнительных исследований. На перспективу предлагаются следующие месторождения: для разработки добычи песка – Нагорское, для гравийно-песчаного материала – Высоковское. Балансовые запасы валунно-гравийного сырья на 01.01.2008г. составляют 1329,8 тыс. м<sup>3</sup>. Список месторождений по добыче песка гравия и валунов представлен в таблице 2.1.5, местоположение на рисунке 2.1.2.

**Месторождения известняка** приурочены к казанскому ярусу верхней перми. Известняки используются для производства строительной извести, известняковой муки и портландцемента. Развиты в центральной, западной, северо-западной частях района.

В Солигаличском районе разведаны большие запасы карбонатного сырья, пригодного для производства строительной извести, известняковой муки и цемента высоких марок. Всего на территории Солигаличского района выявлено 5 месторождений известняков. Балансовые запасы карбонатного сырья по трем месторождениям составляют 190 млн.тонн (более 86 млн.м<sup>3</sup>). С учетом прогнозных ресурсов количество карбонатного сырья составляет около 400 млн.тонн.

На территории района выявлено 5 месторождений известняков (см. табл. 2.1.5, рис. 2.1.2). Полезная мощность толщи известняка составляет 20-40 м. Сверху известняки перекрыты четвертичными отложениями мощностью 3-10 м. Вскрыша представлена покровными и моренными суглинками и аллювиальными и флювиогляциальными песками. Подстилаются разрабатываемые месторождения обводненными известняками казанского яруса. Глубина залегания подземных вод варьирует в пределах от 7,5 м до 25 м, т.е. водоносный горизонт приурочен, в основном, к казанскому ярусу и местами обводняет подошву татарских известняков.

По трем месторождениям запасы утверждены (Бединское – 30, Туровское – 31 и Заяцкое – 32). Туровское месторождение не разрабатывалось. Об оставшихся месторождениях (33-34) нет сведений.

Известняки Бединского и Заяцкого месторождений, согласно лабораторных исследований, в целом вполне удовлетворяют требованиям, предъявляемые к цементному сырью и карбонатным породам для производства строительной, воздушной извести и известняковой муки 1-го и 2-го сорта на известкование почв.

**Месторождения мергелей** выявлены по берегам рек Кострома, Бол.Ламса, Светица. Месторождения приурочены к сухонскому горизонту татарского яруса верхней перми. Видимая их мощность 1-2 м, полная 5-6 м, при мощности вскрыши 10-15 м. Мергели переслаиваются с глинами и алевроитами. На территории района разведано 3 месторождения мергеля – «Лесниковское» (35), «Огуренское» (36) и «Ламское» (37) (табл. 2.1.5, рис. 2.1.2). Данные о количестве запасов мергеля отсутствуют. Новых месторождений мергеля в пределах Солигаличского района не предвидится. О месторождениях мергеля сведения практически отсутствуют.

Породы, перекрывающие месторождения известняка и мергеля, представлены покровными и моренными суглинками, песками аллювиальными и флювиогляциальными и пригодны в качестве сырья для производства кирпича и цемента, что позволяет производить комплексную разработку месторождений.

**Минеральные подземные воды** на территории Костромской области распространены повсеместно и имеют различный состав и минерализацию.

Район богат естественными выходами минеральных вод на дневную поверхность. Они приурочены к зонам тектонических нарушений в районе г. Солигалич и долины реки Воча. На месте выхода родников пробурены скважины, полученный расход минеральной воды 200 м<sup>3</sup>/сут. Поисково-разведочные работы на минеральные воды и оценка их эксплуатационных запасов в Солигаличском районе не проводились. Перспективы выявления новых минеральных вод существуют, благоприятны участки вдоль Солигаличского разлома. Минеральные воды приурочены к нижнепермским отложениям. Минеральные воды имеют хлоридный натриевый состав при содержании солей 16,6-20,0 г/л и брома в количестве 8 мг/л.

В районе г. Солигалич наблюдаются выходы минеральных вод на дневную поверхность. В самом городе имеется несколько скважин, получающих минеральную воду различного химического состава. На базе разведанных месторождений минеральных вод в г. Солигалич действует один из старейших санаториев в Центральной России (более 150 лет).

По заключению Российского научного центра восстановительной медицины и курортологии, минеральная вода источника «Солигаличский» показана для бальнеопроцедур и лечебного питья, т.е. для бальнеотерапии заболеваний нервной системы, опорно-двигательного аппарата, гинекологических, кожных заболеваний.

Балансовые эксплуатационные запасы подземных минеральных вод утверждены в количестве 30 м<sup>3</sup>/сутки (11 тыс.м<sup>3</sup> в год) по категории «В» по состоянию изученности на 01.01.1999 года на 50-ти летний срок эксплуатации. Месторождение находится в промышленной эксплуатации.

Запасы минеральных вод в районе практически неисчерпаемы. На их базе может быть организована курортно-санаторная сеть широкого профиля, розлив минеральных и лечебных вод различного химического состава.

Минеральные воды с высоким содержанием йода, брома, бора и других макроэлементов можно рассматривать в качестве возможного сырья для химической промышленности. Наиболее богаты этими компонентами минеральные воды в северо-западной части района.

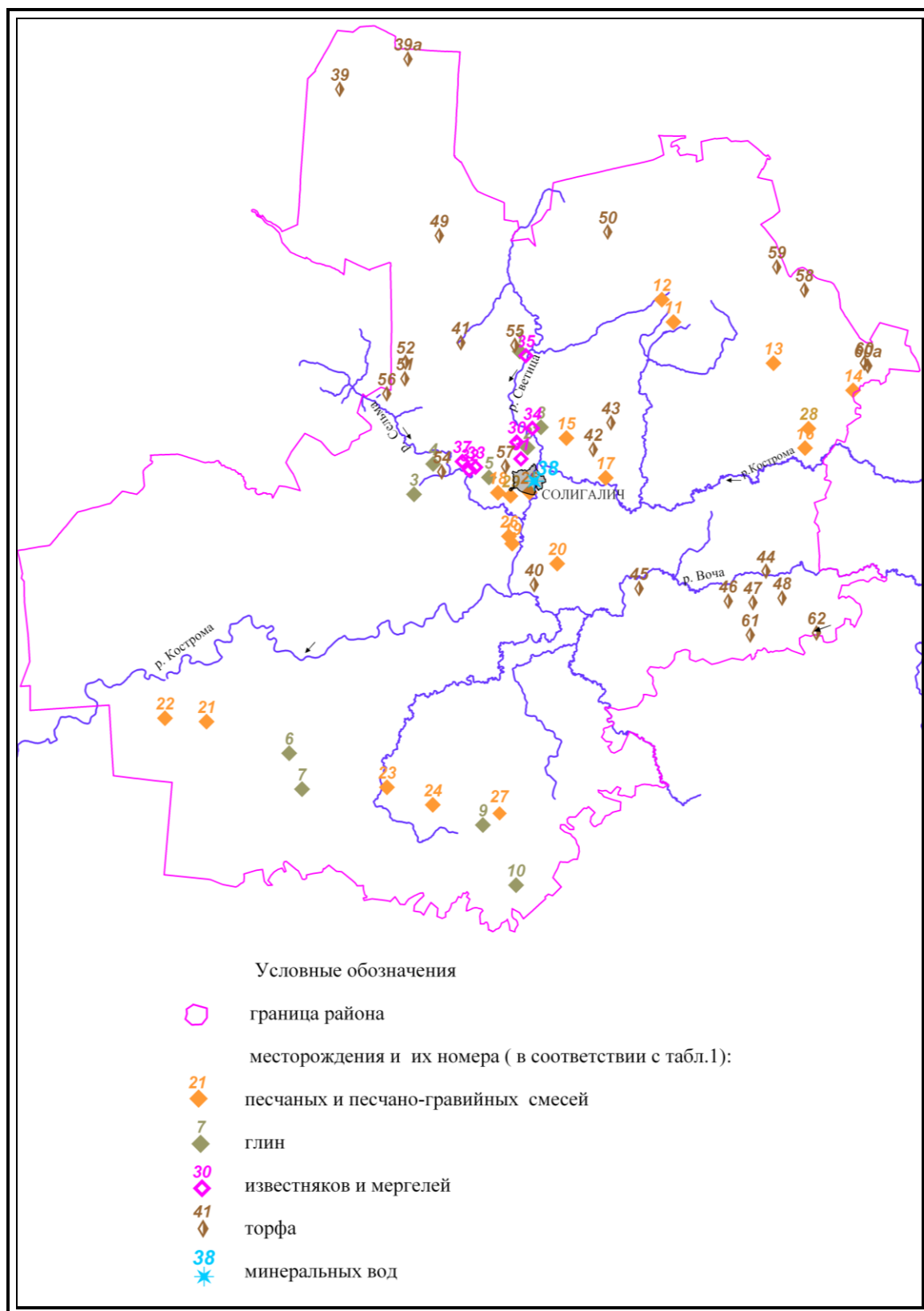
Значительный интерес представляют выходы на поверхность хлоридных натриевых вод. Эти выходы связаны с зонами широкого развития тектонических разломов, и с давнего времени местное население применяло эти воды для солеварения и лечебных целей.

**Месторождения торфа** на территории Солигаличского района приурочены как к верховым, так и к низинным болотам. Наряду с мелкими болотами площадью в несколько десятков гектаров, имеются крупные – до нескольких тысяч гектаров. На карте инженерно-геологического районирования показаны участки заболачивания территории. Часть болот относится к заповедным местам и охраняется государством. Добыча торфа разрешается в отдельных местах, которые показаны на рис. 2.1.2. Из 25 месторождений разрабатывается или ранее разрабатывалось только 5. Площадь и запасы месторождений даны в таблице 2.1.5. Месторождения по добыче торфа имеют площади, изменяющиеся на порядок, т.е. от 3 га до 7588 га. Самое большое торфяное месторождение «Пустошуйское» (39), а самое маленькое «Полошное». Диапазон разброса величин запаса торфа по месторождениям очень значителен, как и их площадь, и изменяется от 16 тыс. м<sup>3</sup>

(Полошное) до 252 733 тыс. м<sup>3</sup>. (Пустошуйское). Суммарные запасы торфа составляют 600 млн. м<sup>3</sup>. Мощность торфяного пласта изменяется от 0,9 м до 3,6 м. Большинство торфяных залежей сложены древесными и древесно-сфагновыми торфами и характеризуются различной степенью разложения (20-70%) и невысокой зольностью (3,0-16,6 %). Теплотворная способность 3200-5400 кал.

По типы залежи разделяются на низинные, верховые и переходные, в зависимости от приуроченности болота к долинам рек или к моренным равнинам и характера питания. Торф пригоден для приготовления торфоаммиачных удобрений, органоминеральных смесей, торфобрикетов для отопления.

## **МЕСТОРОЖДЕНИЯ ПОЛЕЗНЫХ ИСКОПАЕМЫХ НА ТЕРРИТОРИИ СОЛИГАЛИЧСКОГО РАЙОНА**



Перечень месторождений полезных ископаемых Солигаличского района, разведанных и эксплуатируемых

Тип месторождения по использованию	№ п/п месторождения	Название месторождения	Отложения и вид ископаемого сырья	Площадь, га	Глубина / Мощность в м	Степень освоения	Объем запасов, тыс. м3, категория	Год разведки
Глинистое сырье- кирпич обыкновенный	1	Сопроновское, д. Селезнево	Суглинки, Pr <sub>3</sub>	н.с.	-/2-5.	Ранее эксплуатировалось	н.с.	н.с.
	2	Светицкое, д. Погорелово	Суглинки, Pr <sub>3</sub>	46	0.6/1.6	Резерв кирпичного завода	665-A+B+C1	1971 г.
	3	Пегузинское, д.Ярино 4.5 км	Суглинки, Pr <sub>3</sub>	н.с.	н.с.	Прекращение работ	н.с.	разработка после исследований
	6	Амелинское, д. Погорелово	Суглинки, Pr <sub>3</sub>	н.с.	0.2/0.5-3.	Не разрабатывалось	700-с2	н.с.
	7	Погореловское, д. Погорелово	Суглинки,, глины Pr <sub>3</sub>	н.с.	0.4/2.8.	Не разрабатывалось	1000-с2	н.с.
	8	Милитинское, 3км Солигалич	Глины, Pr <sub>3</sub>	н.с.	0.2/2-5	Не разрабатывалось	н.с.	н.с.
	9	Жилинское д..д. Жилино, Б.Починок	Суглинок, Pr <sub>3</sub>	229	0.2-0.3/0.7-6.0	прогноз	21.3-P3	н.с.
	10	Силивановское, д. д. .Вонышево, Рябинкино	Суглинок, Pr <sub>3</sub>	44.5	0.2-0.3/2.5-4.9	прогноз	10.6-P3	н.с.
Глинистое сырье для цемента	4	Боровинское, д. Заяцкое 2 км гv	Глины , Pr <sub>3</sub>	463.6	0.7/4.8	резерв	43523-A+B+C!+C2	1963-1964 гг., 1980г.
	5	Копосово-Боровинское.д. Заяцкое, 1.5 км	Суглинки,, al Q3	н.с.	н.с.	Не разрабатывалось	2500-C2	н.с.
Песчаное сырье для строительных материалов	11	Симановское, п. Симаново, 1.5 км	Пески fQ2+alQ3	0.42	1.1/2.5, 1.27обвод	Не разрабатывалось	15.8-C2 5.3-обводнен	н.с.

	12	Кузелинское, д. Кузелино	Пески fQ2+alQ3	0.5	2.5/2.97 0.7 обводн.	Не разрабатывалось	18.3-C2	н.с.
	15	Борисовское, д.Твердиево	Пески alQ3	64.8	1.6/5.8.	Ранее эксплуатировалось	C1 -4542	н.с
	17	Костюрино, д. Костюрино	Пески fQ2+alQ3	3.4	1.8/10.5	Резерв, не утверждены	357-C2	н.с.
	18	Корбинское, д. Корбино	Пески alQ3	17.6	0.4/1.5-2.4. Вода1.1-1.9	резерв	312_A+B+C1	1990 г
	21	Фадеевское. д Конногорь.	Пески fQ2	н.с.		Не разрабатывалось	150-C2	н.с
	22	Соколовское д. Фадеево	Пески fQ2	н.с.	0.5/2.5	Не разрабатывалось	н.с	н.с
	25	Балыновское, п. Гнездиково 2 км	Пески fQ2+alQ3	н.с.	0.5./10-12	Ранее эксплуатировалось	н.с.	н.с.
	26	Захарьинское, 3.4 км Солигалич	Пески fQ2+alQ3	н.с.	0.5./10	Ранее эксплуатировалось	н.с.	н.с.
	29	Нагорская, д.д.Говорово, Показаново	Пески fQ2+alQ3	1950.	0.2-3.3/2.6-11.7	Не разрабатывалось	6400-P2	н.с.
	13	Пупково, д. Прокофьево, ур. Пупково	Пески-гравий fQ2	25.4	1.1/5	Разрабатывался ранее	1270-C2	1971-1972гг
Гравийно-песчаное сырье для строительных работ	16	Никитское, п . Высоковский, д.Никитино	Пески-гравий fQ2	8.2	2.7/6.1	Ранее разрабатывалось	500-C2	1971-1973 гг.
	19	Нагорское, Солигалич и д. Колопаткино	Пески-гравий fQ2-alQ3	3.4	2.1/7.5	Разрабатывается с 1989г	128-C1	н.с.
	23	Ананьенское, д. Ананьено	Пески-гравий fQ2	30	0.6/13	Заброшенный карьер	290-C2	н.с.



	24	Шаргоринское, д. Песленово	Пески-гравий fQ2-alQ3	3.0	0.2/6.0	разрабатывается	507-C2 314.8-C2,1.1.1996г	н.с.
	28	Высоковское, рю Сундобад. Высоково	Пески-гравий - fQ2	580	0.3-3.5/6.9-14.1	прогноз	7100-P2	1971-1975гг
Валунно-гравийное сырье для дорожных работ	20	Борисовское, д. Екимцево	Пески-гравий fQ2-	5.07	3.25/9.4	разрабатывается	343.3-C1	5318,1997 г
	27	Соколовское, д. Соколово	Пески-гравий fQ2-	н.с	0.2-3.0/5-18.7	Ранее эксплуатировалось	н.с	
Известняки, строительной извести	30	Бединское, г. Бедино, р.Светица	Известняки	68	4.62/13.5	Эксплуатируется	5806-A+B_C1	9187-1981 г
	31	Туровское, д. Туровка	Известняки	178.6	12.3/11.4	Не разрабатывалось	44781-C1	
	32	Заяцкое	Известняки	497.8	3-10/20-40	Ранее эксплуатировалось	23258-A+B+C1 22845-C2	
	33	Липихинское,п. Заяцкое	Известняки	н.с	3-10/20-40	н.с	н.с	
	34	Яйцовское, п. Твердислеево, р Фоминки	Известняки	н.с	3-10/20-40	н.с	н.с	
Мергель для производства кирпича	35	Лесниковское, ст. Селезново, р.Фоминка и Мерзкая	Мергель- Pt	н.с	10-15/5.0	н.с	н.с	
	36	Огуренское, ст.Стрелица р. Мерзкая	Мергель- Р	н.с	н.с	н.с	н.с	
	37	Ламское, п.Заяцкое, 1.6 км	Мергель- Р	н.с	н.с	н.с	н.с	

Минеральные воды	38	Солигалический, 1.2 км Солигалич, п. Гнездиково, р. Воча	Минеральн ая вода , нижняя пермь			разработано	200 куб.м/сут.	Солигаличс кий разлом
Торф - удобрение для сельского хозяйства	39	Пустошуйское, вдрз рек. Совета, Воя	Торф-lhQ3	14706	0/3.65-7.0	Не разработано	A-496155	1962- разведано
	40	Казановское	Торф-lhQ3	31	0/2.02	Ранее разрабатывалось	C2-631	1932- разведано
	41	Итное	Торф-lhQ3	5	0/2.4	Не разработано	C2-3132	1929- разведано
	42	Сосново- Борисовское	Торф-lhQ3	10	0/2.1	Не разработано	B-208	1961 г.
	43	Юксино- Рыбинское	Торф-lhQ3	72	0/1.9	Не разработано	B-1337	1961 г.
	44	Гавриловское	Торф-lhQ3	325	0/2.2	Не разработано	C2-7118	1933 г.
	45	Иваньковское	Торф-lhQ3	603	0/1.53	Не разработано	C2-9229	1929 г.
	46	Дуплево	Торф-lhQ3	287	0/1.7	Не разработано	C2-4990	1933 г.
	47	Молница	Торф-lhQ3	988	0/3.3	Не разработано	C2-31126	
	48	Шиловское	Торф-lhQ3	156	0/2.6	Не разработано	C2-4025	1939 г.
	49	Фоминское	Торф-lhQ3	61	0/1.2	разработано	C2-733	1933 г.
	50	Подболотное	Торф-lhQ3	10	0/1.2	разработано	C2-126	1961 г.
	51	Горецкое	Торф-lhQ3	32	0/0.9	Не разработано	C2-294	1933 г.
	52	Мокрое	Торф-lhQ3	114	0/0.9	Не разработано	C2-1050	1929 г.
	53	Милово	Торф-lhQ3	44		Не разработано	434	
	54	Полошное	Торф-lhQ3	2.1	0/0.8	Не разработано	C2-16	1933 г.
	55	Селезнево	Торф-lhQ3	5	0/1.5	Ранее разрабатывалось	B-75	1961 г.
	56	Костяниковское	Торф-lhQ3	4	0/2.9	Не разработано	C2-326	1929 г.
	57	Копосово	Торф-lhQ3	2.9	0/0.8	Не разработано	B-23	1961 г.
	58	Маленькое	Торф-lhQ3	91	0/1.2	Не разработано	C2-631	1933 г.
	59	Зубуны	Торф-lhQ3	848	0/3.6	Не разработано	C2-30198	1933 г.
	60	Парамоновское	Торф-lhQ3	229	0/3.0	Не разработано	C2-6767	1933 г.
	60a	Парамоновское	Торф-lhQ3	60	0/1.4	Не разработано	B-845	1961 г.

	61	Глодуновское	Торф-lhQ3	16	0/1.2	Не разработано	C2-198	1933 г.
	62	Казимировское	Торф-lhQ3	44	0/2.1	Не разработано	C2-913	нс

## 6.2. ЛЕСНЫЕ РЕСУРСЫ

На территории Солигаличского муниципального района ведением лесного хозяйства занимается ОГУ «Солигаличское лесничество».

Расчетная лесосека по району в 2015 году составляла 802,1 тыс. м<sup>3</sup> в т.ч. по хвойному хозяйству 200,06 тыс. м<sup>3</sup>.

Породы	Площадь (га)
Сосна	28756
Ель	31483
Лиственница	0
Береза	146051
Осина	33148
Ольха	7968
Липа	2
Тополь	6
Ива	85
Всего	247499

## 6.3. БИОЛОГИЧЕСКИЕ РЕСУРСЫ (РАСТИТЕЛЬНЫЙ И ЖИВОТНЫЙ МИР)

По лесорастительному районированию территория Солигаличского района относится к таежной зоне Восточной провинции Русской равнины. Солигаличский район удален от зоны широколиственных лесов на 150-200 км, имеет значительные площади пойменных лесов. Основными лесообразующими породами являются: ель, сосна, береза, осина, ольха черная и серая. Наиболее обильная среди древесного яруса ель европейская и береза пушистая; в подлеске рябина обыкновенная, черемуха обыкновенная; среди кустарников - жимолость лесная и малина обыкновенная; среди трав-кислица обыкновенная, сныть обыкновенная, вейник лесной, копытень европейский; среди мхов - плевроцим Шредера, ритидиладельфус трехгранный; среди лишайников-гипогимния вздутая, алектория перепуганная, паргелия бороздчатая. Насаждения характеризуются высокой возобновительной способностью древесных растений, относительно устойчивы и развиваются нормально. На это указывает также и малая встречаемость больных деревьев, пораженных трутовыми грибами. Согласно материалов лесоустройства, несмотря на довольно значительную эксплуатацию, леса находятся в удовлетворительном состоянии. Источников и факторов вредного воздействия на лесные массивы в крупных масштабах не выявлено. Потенциально опасный в экологическом отношении известковый комбинат, существенного вреда не наносит. Химические методы борьбы с вредителями и ухода за лесом, представляющие экологическую опасность не проводятся. Проект организации и ведения лесного хозяйства лесхозами соответствует современным экологическим требованиям и имеет положительное заключение государственной экологической экспертизы.

Пользователями ресурсов охотничьих животных является Облохоотобщество, закрепленная за ним площадь угодий 150 тыс. га, государственный резервный фонд 131 тыс. га. Охотничьих заказников на территории района нет, охота носит любительский характер. За последние годы существенных изменений численности охотничьих зверей не наблюдается.

На территории района обитают и виды, внесенные в российскую Красную книгу и взятые под охрану постановлением главы администрации Костромской области. Среди них: выхухоль русская, аист черный, беркут, гусь писулька, змеяяд, кречет на перелете, орлан - белохвост, скопа, сокол – сапсан, обыкновенный подкаменщик.

Флора редких и охраняемых видов растений района насчитывает 107 видов, в т.ч. растения, охраняемые в зеленой зоне г. Солигалич –18, внесенные в Красную книгу области – 54, внесенные в Красную Книгу России-7, редкие растения Солигаличского района – 28 видов. Растения, охраняемые или редкие для Солигаличского района, не служат объектами промышленной заготовки, к ним относятся: аир болотный, водяной орех, кровохлебка лекарственная, ромашка аптечная.

Присутствие на территории района памятников природы, ресурсных заказников создают прекрасные условия для отдыха и экологического туризма. Природно-заповедный фонд района составляет 5,2 тыс. га.

**ГЛАВА 7. НОРМАТИВНО-ПРАВОВОЕ ОБЕСПЕЧЕНИЕ  
ИНВЕСТИЦИОННОЙ И ПРЕДПРИНИМАТЕЛЬСКОЙ ДЕЯТЕЛЬНОСТИ НА  
ТЕРРИТОРИИ  
СОЛИГАЛИЧСКОГО МУНИЦИПАЛЬНОГО РАЙОНА.**

Правовую основу инвестиционной и предпринимательской деятельности составляют:

- Федеральный Закон от 25.02.1999 г. № 39-ФЗ «Об инвестиционной деятельности в Российской Федерации, осуществляемой в форме капитальных вложений»;
- Закон Костромской области от 26.06.2013 г. № 379-5-ЗКО «Об инвестиционной деятельности в Костромской области, осуществляемой в форме капитальных вложений»;
- Закон Костромской области от 17.10.2013 г. № 435-5-ЗКО «О государственно-частном партнерстве в Костромской области» (утрачивает силу с 01.01.2016 г.);
- Областная целевая Программа «Развитие субъектов малого и среднего предпринимательства Костромской области на 2009-2013 гг.», утвержденная Постановлением администрации Костромской области от 31.03.2010 г. №144-а;
- Порядок сопровождения инвестиционных проектов, реализуемых и (или) планируемых к реализации на территории Костромской области, утвержденный губернатором Костромской области 28 мая 2013 г.;
- Постановление главы администрации Солигаличского муниципального района от 3 июня 2008 года № 63 «О создании районной комиссии по рассмотрению инвестиционных проектов»;
- Постановление администрации Солигаличского муниципального района Костромской области №143 от 05.03.2015 г. «Об утверждении Порядка создания координационных или совещательных органов в области развития малого и среднего предпринимательства»;
- Постановление администрации Солигаличского муниципального района Костромской области №157 от 13.03.2015 г. «О координационном Совете по развитию малого и среднего предпринимательства при администрации Солигаличского муниципального района Костромской области»;

Специалистами администрации Солигаличского муниципального района постоянно осуществляется консультационная, информационная, юридическая поддержка предпринимателей.

## ГЛАВА 8. ИНВЕСТИЦИОННЫЕ ПРЕДЛОЖЕНИЯ

### Основные инвестиционные проекты, планируемые к реализации на территории Солигаличского муниципального района.

<b>N п/п</b>	<b>Наименование мероприятия</b>	<b>Объем инвестиций млн.руб.</b>	<b>Содержание мероприятия</b>
<b>1</b>	<b>2</b>	<b>3</b>	<b>4</b>
1.	Реконструкция молочно-товарной фермы СХА(колхоз) «Заря»	60,0	Строительство молочно-товарной фермы, закупить комплект оборудования фермы на 200 голов
2.	Реконструкция молочно-товарной фермы СХА(колхоз) «Большевик»	50,0	Строительство молочно-товарной фермы, закупить комплект оборудования фермы на 200 голов
3.	Модернизация ОАО «Солигаличский известковый комбинат»	36,0	Модернизация ОАО «Солигаличский известковый комбинат»
4.	Строительство Промышленного комплекса переработки нефелинового концентрата (пр-во содопродуктов, клинкера, гидроксида алюминия, цемента)	7000,0	Строительство Промышленного комплекса переработки нефелинового концентрата (пр-во содопродуктов, клинкера, гидроксида алюминия, цемента)
5.	Организация разработки месторождения песчаных и гравийных смесей	100,0	Разработка месторождения песчаных и гравийных смесей
6.	Организация разработки торфяных месторождений	200,0	Организация разработки торфяных месторождений
7.	Строительство цеха дробления гравия, используемого в смесях при строительстве	100,0	Строительство цеха дробления гравия, используемого в смесях при строительстве
8.	Строительство мини завода по производству	150,0	Строительство мини завода по производству топливных брикетов

<b>№ п/п</b>	<b>Наименование мероприятия</b>	<b>Объем инвестиций млн.руб.</b>	<b>Содержание мероприятия</b>
<b>1</b>	<b>2</b>	<b>3</b>	<b>4</b>
	топливных брикетов		
9.	Строительство завода по производству красного кирпича	580,0	Строительство завода по производству красного кирпича
10.	Строительство фанерного комбината	3382,4	Строительство фанерного комбината
11.	Строительство магистрального газопровода Ухта-Торжок, ГРС Солигаличская	2500,0	Строительство магистрального газопровода Ухта-Торжок, ГРС Солигаличская
12.	Водоснабжение г.Солигалича Реконструкция водопроводных сетей 2 этап	10,8	Оказание качественных услуг по обеспечению населения питьевой водой
13.	Строительство грязелечебницы (санаторий им. Бородина, г. Солигалич)	21,8	Повышение качества и объема оказываемых процедур

**Первоочередные социально - значимые объекты, планируемые к строительству и реконструкции**

<b>№ п/п</b>	<b>Наименование мероприятия</b>	<b>Объем инвестиций млн.руб.</b>	<b>Содержание мероприятия</b>
<b>1</b>	<b>2</b>	<b>3</b>	<b>4</b>
1.	Строительство очистных сооружений канализации от коллектора от КНС по ул. Вылузгина в г.Солигаличе	7,4	Строительство очистных сооружений канализации от коллектора от КНС по ул. Вылузгина в г.Солигаличе
2.	Реконструкция торговых рядов, корпус «В»	22,5	Реконструкция торговых рядов, корпус «В»
3.	Реконструкция гостиницы Касаткина – расширение экспозиционных площадей	20,0	Реконструкция гостиницы Касаткина – расширение экспозиционных площадей



<b>N п/п</b>	<b>Наименование мероприятия</b>	<b>Объем инвестиц ий млн.руб.</b>	<b>Содержание мероприятия</b>
<b>1</b>	<b>2</b>	<b>3</b>	<b>4</b>
4.	Строительство школы на 80 мест в с. Корцово	30,0	Строительство школы на 80 мест в с. Корцово
5.	Строительство детского сада на 190 мест в г. Солигалич	24,0	Строительство детского сада на 190 мест в г. Солигалич
6.	Строительство школы на 480 мест в г. Солигалич	50,0	Строительство школы на 480 мест в г. Солигалич
7.	Строительство автодороги Куземино-граница Вологодской области	62,0	Строительство автодороги Куземино-граница Вологодской области

## ГЛАВА 9. СВОД ИНФОРМАЦИИ ПО СВОБОДНЫМ ЗЕМЕЛЬНЫМ УЧАСТКАМ И НЕЗАДЕЙСТВОВАННЫМ ИНДУСТРИАЛЬНЫМ ПЛОЩАДКАМ

### 9.1. Свободные земельные участки, пригодные для комплексного освоения в целях жилищного строительства

#### I. Земельный участок, предоставляемый для комплексного освоения в целях жилищного строительства

**Костромская область, Солигаличский район, примыкающий с севера-востока к  
черте населенного пункта с. Гнездиново**

<p><b>Собственник (наименование, адрес): Администрация Солигаличского муниципального района Костромской области, 157170, Костромская область, г. Солигалич, ул. Коммунистическая,1</b></p> <p><b>Владелец Муниципальное образование Солигаличский муниципальный район Костромской области</b></p> <p><b>Форма пользования собственность, для комплексного освоения в целях жилищного строительства</b></p> <p><b>Руководитель (лицо, ответственное за переговоры Ф.И.О., должность, телефон): Городков Александр Павлович,- глава Солигаличского муниципального района Костромской области тел. (494 36) 5-13-52,</b></p>
---

Основные характеристики земельного участка:	
Площадь, (га): <b>29,3</b>	
Возможность расширения (ДА/Нет) : <b>нет</b>	
Если Да, то до следующих размеров	
Характеристика территории площадки (рельеф, почвы, глубина залегания подземных вод, благоустройство, покрытие и т.д.)	
<b>Рельеф участка с уклоном на север, представлен злаковоразнотравной растительностью</b>	
Удалённость объекта недвижимости от:	км
1. центра города	<b>3,0</b>
2. автомагистрали	<b>1,0</b>
3. ж/д станции	<b>5,0</b>
4. речного порта	-
5. жилых строений	<b>0,03</b>
Инженерная инфраструктура:	
1. Наличие ж/д путей (Да/Нет, возможность строительства)	Нет
2. Обеспечен подъездными путями (Да/Нет)	Да
3. Обеспечен газом (Да, мощность м <sup>3</sup> /год / Нет, расстояние до газопровода)	Нет
4. Источник теплоснабжения (Да, наименование, мощность / Нет, расстояние до источника)	Вл-0,4кв, ВЛ- 10кв
5. Источник электроснабжения (Да, наименование, мощность / Нет, расстояние до источника)	Нет; 0,01км
6. Источник водоснабжения (Да, наименование, мощность / Нет, расстояние до источника)	ООО « Агрофирма
7. Близлежащие объекты (промышленные предприятия, их отраслевая принадлежность )	Прокунинская горка» - 0,7 км.
Предложения собственника	
Аренда (руб./м <sup>2</sup> в год)	
Продажа (руб./м <sup>2</sup> )	
Участие в капитале (Да/Нет)	
Другая форма сотрудничества	

## II. Земельный участок, предоставляемый для комплексного освоения в целях жилищного строительства

Костромская область, г.Солигалич, ул. Савельева

Собственник (наименование, адрес): **Администрация Солигаличского муниципального района Костромской области, 157170, Костромская область, г. Солигалич, ул. Коммунистическая,1**

Владелец **Муниципальное образование Солигаличский муниципальный район Костромской области**

Форма пользования **для комплексного освоения в целях жилищного строительства**

Руководитель (лицо, ответственное за переговоры Ф.И.О., должность, телефон):  
**Городков Александр Павлович,- глава Солигаличского муниципального района Костромской области тел. (494 36) 5-13-52,**

Основные характеристики земельного участка:

Площадь, (га): **13,0**

Возможность расширения (ДА/Нет) : **нет**

Если Да, то до следующих размеров

Характеристика территории площадки (рельеф, почвы, глубина залегания подземных вод, благоустройство, покрытие и т.д.)

**Инженерно-геологические условия участка являются пригодным для любых видов наземного строительства**

Удалённость объекта недвижимости от:	км
1. центра города	
2. автомагистрали	<b>0,3</b>
3. ж/д станции	<b>2,0</b>
4. речного порта	-
5. жилых строений	<b>0,03</b>

Инженерная инфраструктура:

1. Наличие ж/д путей (Да/Нет, возможность строительства)	Нет
2. Обеспечен подъездными путями (Да/Нет)	Да
3. Обеспечен газом (Да, мощность м <sup>3</sup> /год / Нет, расстояние до газопровода)	Нет
4. Источник теплоснабжения (Да, наименование, мощность / Нет, расстояние до источника)	Нет
5. Источник электроснабжения (Да, наименование, мощность / Нет, расстояние до источника)	да Вл-0,4кв,
6. Источник водоснабжения (Да, наименование, мощность / Нет, расстояние до источника)	Нет; 0,2км
7. Близлежащие объекты (промышленные предприятия, их отраслевая принадлежность)	ООО «Лесресурс» ; лесозаготовка, лесопереработка
Предложения собственника	
1.Аренда (руб./м <sup>2</sup> в год)	-
2.Продажа (руб./м <sup>2</sup> )	509188
3.Участие в капитале (Да/Нет)	
4.Другая форма сотрудничества	

### III. Земельный участок, предоставляемый для комплексного освоения в целях жилищного строительства

**Костромская область, Солигаличский район, примыкающий с севера-востока к черте населенного пункта д. Прокино**

**Собственник (наименование, адрес): Администрация Солигаличского муниципального района Костромской области, 157170, Костромская область, г. Солигалич, ул. Коммунистическая,1**

**Владелец Муниципальное образование Солигаличский муниципальный район Костромской области**

**Форма пользования собственность, для комплексного освоения в целях жилищного строительства**

**Руководитель (лицо, ответственное за переговоры Ф.И.О., должность, телефон): Городков Александр Павлович,- глава Солигаличского муниципального района Костромской области тел. (494 36) 5-13-52,**

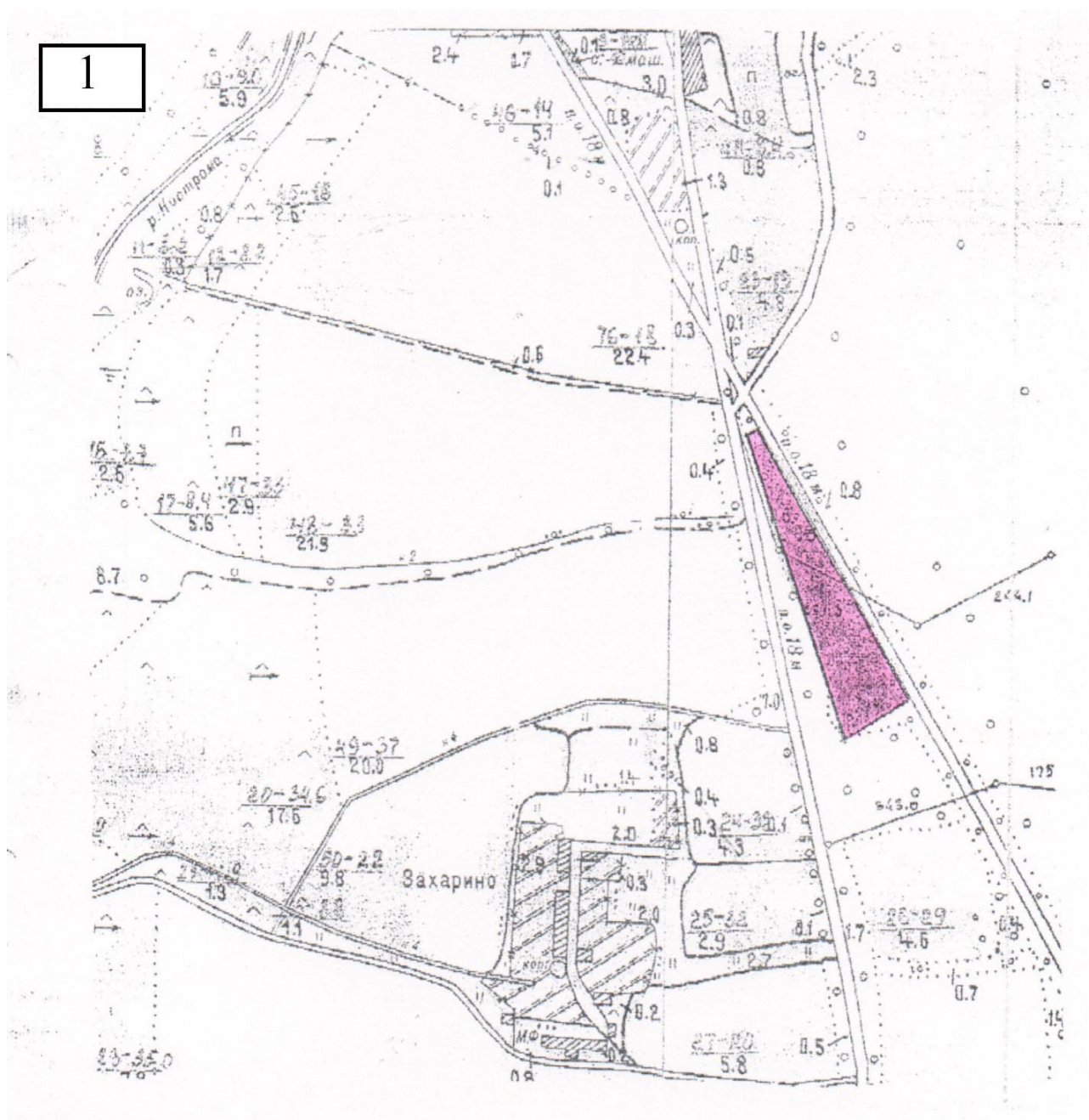
Основные характеристики земельного участка:	
Площадь, (га): <b>27,7</b>	
Возможность расширения (ДА/Нет) : <b>нет</b>	
Если Да, то до следующих размеров	
Характеристика территории площадки (рельеф, почвы, глубина залегания подземных вод, благоустройство, покрытие и т.д.)	
<b>Инженерно-геологические условия участка являются пригодными для любых видов наземного строительства</b>	
Удалённость объекта недвижимости от:	км
1. центра города	<b>1,8</b>
2. автомагистрали	<b>1,0</b>
3. ж/д станции	<b>3,0</b>
4. речного порта	-
5. жилых строений	<b>0,1</b>
Инженерная инфраструктура:	
1. Наличие ж/д путей (Да/Нет, возможность строительства)	Нет
2. Обеспечен подъездными путями (Да/Нет)	Да
3. Обеспечен газом (Да, мощность м <sup>3</sup> /год / Нет, расстояние до газопровода)	Нет
4. Источник теплоснабжения (Да, наименование, мощность / Нет, расстояние до источника)	Вл-10кв, ВЛ- 0,4кв
5. Источник электроснабжения (Да, наименование, мощность / Нет, расстояние до источника)	Нет; 100м
6. Источник водоснабжения (Да, наименование, мощность / Нет, расстояние до источника)	ЗАО « Солиз»
7. Близлежащие объекты (промышленные предприятия, их отраслевая принадлежность )	лесозаготовка, лесопереработка
Предложения собственника	
Аренда (руб./м <sup>2</sup> в год)	
Продажа (руб./м <sup>2</sup> )	
Участие в капитале (Да/Нет)	
Другая форма сотрудничества	

## 9.2. Свободные земельные участки, пригодные для промышленного строительства

### 9.2.1. Под автозаправочный комплекс №1

<b>Характеристика земельного участка</b>	
Адрес	Костромская обл., Солигаличский р-он
Кадастровый номер	44:20:104503:
Площадь, га	0,08
Возможность увеличения площадки	нет
Категория земель	земли сельскохозяйственного назначения
Вид разрешенного использования	для строительства автозаправочной станции
Собственник	Солигаличское сельское поселение
Форма собственности	
Вид права, срок права	
<b>Логистическая инфраструктура</b>	
Расстояние до г. Костромы, км	252
Расстояние до районного центра, км	1,0
Расстояние до ж/д станции, км	5,0
Расстояние до автодороги, км	0,1
<b>Инженерная и транспортная инфраструктура</b>	
Наличие ж/д путей	ж/д станция Солигалич, 5 км
Обеспеченность подъездными путями	да
Газоснабжение	нет
Свободная мощность м3/год	
Тех возможность подключения	
Удаленность от точки подключения, км	
Теплоснабжение	нет
Свободная мощность м3/год	
Тех возможность подключения	
Электроснабжение	
Свободная мощность м3/год	
Тех возможность подключения	
Удаленность от точки подключения, км	
Водоснабжение	
Свободная мощность м3/год	
Тех возможность подключения	
Удаленность от точки подключения, км	
Водоотведение	
Свободная мощность м3/год	
Тех возможность подключения	
Удаленность от точки подключения, км	
Телекоммуникации	
План создания инфраструктуры	
Близлежащие объекты	0,5
<b>Максимально допустимый класс опасности</b>	
Удаленность от жилых строений, км	0,5
Охранные зоны, особо охраняемые природные территории,	нет

скотомогильники, кладбища, сады	
Доступность трудовых ресурсов в радиусе 50км	Население Солигаличского муниципального района на 01.01.2016г. 9163 чел.
Условия предоставления площадки	аукцион на право заключение договора аренды
Контакты	Глава Солигаличского муниципального района Городков А.П. (тел. 49436 5 13 52), <a href="mailto:soligalich@adm44.ru">soligalich@adm44.ru</a> , заведующий отделом по управлению имуществом и земельными ресурсами Черкасова М.А.(тел. 49436 5 18 32)
Примечание	



### 9.2.2. Под автозаправочный комплекс №2

<b>Характеристика земельного участка</b>	
Адрес	Костромская обл., г. Солигалич
Кадастровый номер	44:20:120415:
Площадь, га	1,75
Возможность увеличения площадки	нет
Категория земель	земли населенных пунктов
Вид разрешенного использования	для строительства автозаправочной станции
Собственник	городское поселение г. Солигалич
Форма собственности	
Вид права, срок права	
<b>Логистическая инфраструктура</b>	
Расстояние до г. Костромы, км	256
Расстояние до районного центра, км	0,4
Расстояние до ж/д станции, км	3,0
Расстояние до автодороги, км	0,1
<b>Инженерная и транспортная инфраструктура</b>	
Наличие ж/д путей	ж/д станция Солигалич, 3 км
Обеспеченность подъездными путями	да
Газоснабжение	нет
Свободная мощность м3/год	
Тех возможность подключения	
Удаленность от точки подключения, км	
Теплоснабжение	нет
Свободная мощность м3/год	
Тех возможность подключения	
Электроснабжение	
Свободная мощность м3/год	
Тех возможность подключения	
Удаленность от точки подключения, км	
Водоснабжение	
Свободная мощность м3/год	
Тех возможность подключения	
Удаленность от точки подключения, км	
Водоотведение	
Свободная мощность м3/год	
Тех возможность подключения	
Удаленность от точки подключения, км	
Телекоммуникации	
План создания инфраструктуры	
Близлежащие объекты	0,2
<b>Максимально допустимый класс опасности</b>	
Удаленность от жилых строений, км	0,3
Охранные зоны, особо охраняемые природные территории, скотомогильники, кладбища, сады	нет
Доступность трудовых ресурсов в	Население Солигаличского муниципального



<b>радиусе 50км</b>	района на 01.01.2016г. 9163 чел.
<b>Условия предоставления площадки</b>	Аукцион на право заключение договора аренды
<b>Контакты</b>	Глава Солигаличского муниципального района Городков А.П. (тел. 49436 5 13 52), <a href="mailto:soligalich@adm44.ru">soligalich@adm44.ru</a> , заведующий отделом по управлению имуществом и земельными ресурсами Черкасова М.А.(тел. 49436 5 18 32)
<b>Примечание</b>	

2

The figure is a topographic map of a coastal area. A pink hatched rectangle is drawn over a section of the map, with vertices marked by elevation points. The area inside the rectangle is labeled 'пашня' (plowland). Other labels include 'пашня' (plowland), 'песка' (sand), 'огорода' (gardens), 'телевиз. 78 м' (television 78 m), and '10 (13) А'.

The map shows contour lines, buildings, roads, and a river. The pink hatched rectangle is drawn over a section of the map, with vertices marked by elevation points. The area inside the rectangle is labeled 'пашня' (plowland). Other labels include 'пашня' (plowland), 'песка' (sand), 'огорода' (gardens), 'телевиз. 78 м' (television 78 m), and '10 (13) А'.

### 9.2.3. Под автозаправочный комплекс №3

Характеристика земельного участка	
Адрес	Костромская обл., г. Солигалич
Кадастровый номер	44:20:104701:
Площадь, га	1,95
Возможность увеличения площадки	нет
Категория земель	земли сельскохозяйственного назначения
Вид разрешенного использования	для строительства автозаправочной станции

Собственник	Солигаличское сельское поселение
Форма собственности	
Вид права, срок права	
<b>Логистическая инфраструктура</b>	
Расстояние до г. Костромы, км	254
Расстояние до районного центра, км	
Расстояние до ж/д станции, км	4,0
Расстояние до автодороги, км	0,1
<b>Инженерная и транспортная инфраструктура</b>	
Наличие ж/д путей	ж/д станция Солигалич, 4 км
Обеспеченность подъездными путями	да
Газоснабжение	нет
Свободная мощность м3/год	
Тех возможность подключения	
Удаленность от точки подключения, км	
Теплоснабжение	нет
Свободная мощность м3/год	
Тех возможность подключения	
Электроснабжение	
Свободная мощность м3/год	
Тех возможность подключения	
Удаленность от точки подключения, км	
Водоснабжение	
Свободная мощность м3/год	
Тех возможность подключения	
Удаленность от точки подключения, км	
Водоотведение	
Свободная мощность м3/год	
Тех возможность подключения	
Удаленность от точки подключения, км	
Телекоммуникации	
План создания инфраструктуры	
Близлежащие объекты	0,2
<b>Максимально допустимый класс опасности</b>	
Удаленность от жилых строений, км	0,3
Охранные зоны, особо охраняемые природные территории, скотомогильники, кладбища, сады	нет
Доступность трудовых ресурсов в радиусе 50км	Население Солигаличского муниципального района на 01.01.2016г. 9163 чел.
Условия предоставления площадки	Аукцион на право заключение договора аренды
Контакты	Глава Солигаличского муниципального района Городков А.П. (тел. 49436 5 13 52), <a href="mailto:soligalich@adm44.ru">soligalich@adm44.ru</a> , заведующий отделом по управлению имуществом и земельными ресурсами Черкасова М.А.(тел. 49436 5 18 32)
Примечание	

1



#### 9.2.4. Под автостанцию

Характеристика земельного участка	
Адрес	Костромская обл., г. Солигалич, ул. Первомайская
Кадастровый номер	44:20:120102
Площадь, га	0,3200
Возможность увеличения площадки	имеется

Категория земель	земли населенных пунктов
Вид разрешенного использования	не установлен
Собственник	земли, собственность на которые не разграничена
Форма собственности	-
Вид права, срок права	-
<b>Логистическая инфраструктура</b>	
Расстояние до г. Костромы, км	225
Расстояние до районного центра, км	находится в райцентре
Расстояние до ж/д станции, км	3,0
Расстояние до автодороги, км	1,0
<b>Инженерная и транспортная инфраструктура</b>	
Наличие ж/д путей	ж/д станция Солигалич, 3 км
Обеспеченность подъездными путями	да
Газоснабжение	нет
Свободная мощность м3/год	
Тех возможность подключения	
Удаленность от точки подключения, км	
Теплоснабжение	нет
Свободная мощность м3/год	
Тех возможность подключения	
Электроснабжение	нет
Свободная мощность м3/год	
Тех возможность подключения	
Удаленность от точки подключения, км	40м от ВЛ-0.4 кВ
Водоснабжение	нет
Свободная мощность м3/год	
Тех возможность подключения	
Удаленность от точки подключения, км	
Водоотведение	да
Свободная мощность м3/год	
Тех возможность подключения	
Удаленность от точки подключения, км	
Телекоммуникации	нет
План создания инфраструктуры	
Близлежащие объекты	10м от жилых домов
<b>Максимально допустимый класс опасности</b>	
Удаленность от жилых строений, км	0,05
Охранные зоны, особо охраняемые природные территории, скотомогильники, кладбища, сады	нет
Доступность трудовых ресурсов в радиусе 50км	Население Солигаличского муниципального района на 01.01.2016г. 9163 чел.
Условия предоставления площадки	Аукцион на право заключение договора аренды
Контакты	Глава Солигаличского муниципального района Городков А.П. (тел. 49436 5 13 52), <a href="mailto:soligalich@adm44.ru">soligalich@adm44.ru</a> , заведующий отделом по управлению имуществом и земельными ресурсами Черкасова М.А.(тел. 49436 5 18 32)



<b>Примечание</b>	
-------------------	--

### 9.2.5. Инвестиционная площадка г. Солигалич, ур. Бедино

**Назначение:** Для размещения промышленных объектов

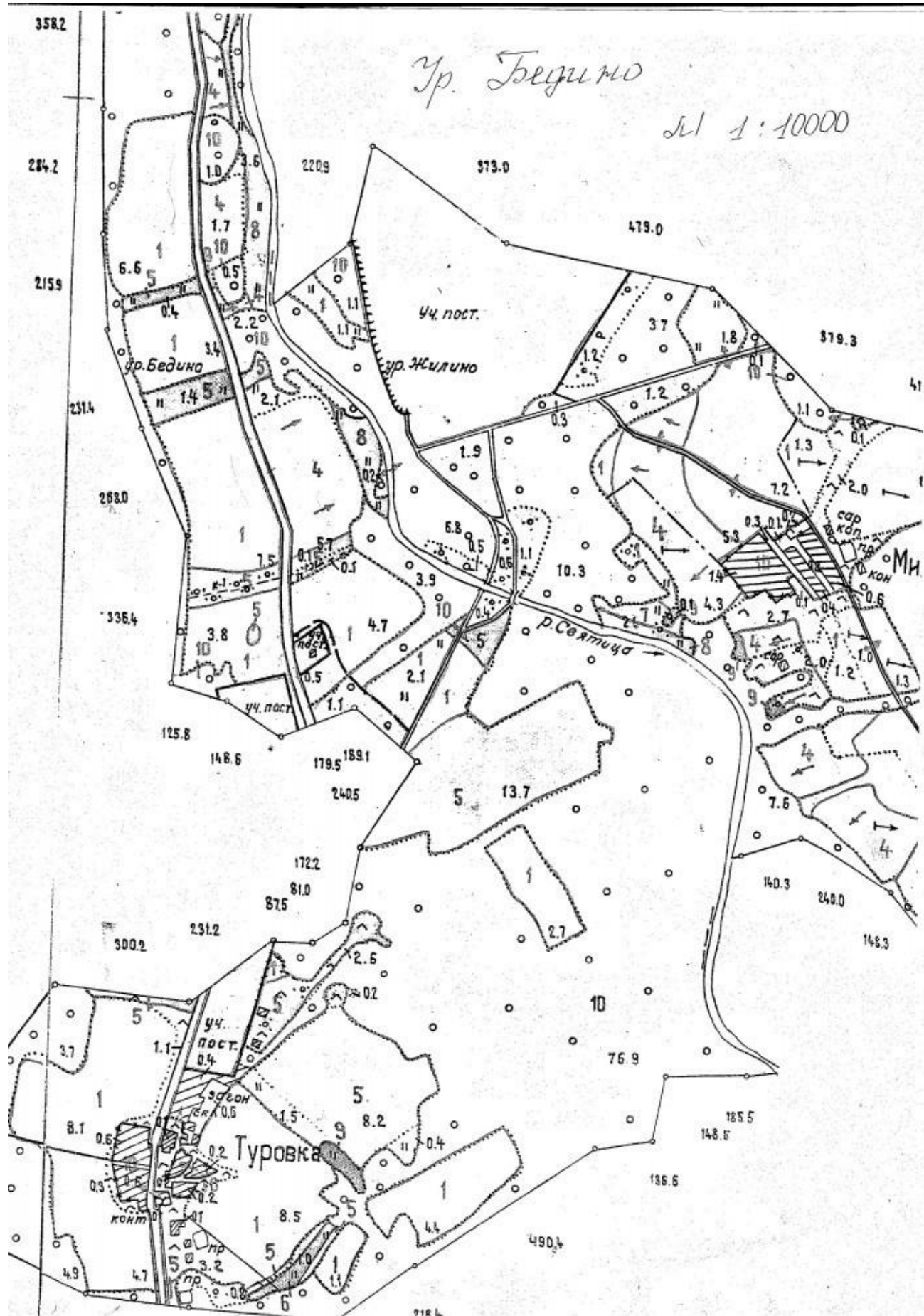
**Площадь:** 27.1 га

<b>Характеристика земельного участка</b>	
Адрес	Костромская область, Солигаличский район, урочище Бедино
Кадастровый номер	на кадастровом учете не стоит
Площадь, га	27,1
Возможность увеличения площадки	нет
Категория земель	земли сельскохозяйственного назначения
Вид разрешенного использования	для размещения цементного завода
Собственник	ОАО «Солигаличский известковый комбинат»
Форма собственности	частная собственность
Вид права, срок права	собственность
<b>Логистическая инфраструктура</b>	
Расстояние до г. Костромы, км	230
Расстояние до районного центра, км	5
Расстояние до ж/д станции, км	2
Расстояние до автодороги, км	примыкает к автомобильной дороге Солигалич - Великово
<b>Инженерная и транспортная инфраструктура</b>	
Наличие ж/д путей	нет
Обеспеченность подъездными путями	автодорога с асфальтовым покрытием
Газоснабжение	
Свободная мощность, м3/год	
Тех. возможность подключения	нет
Удаленность от точки подключения, км	
Теплоснабжение	
Свободная мощность, Гкал	
Тех. возможность подключения	возможно строительство индивидуальной котельной
Электроснабжение	
Свободная мощность, кВт (МВт)	
Тех. возможность подключения	ВЛ -35 кВ
Удаленность от точки подключения, км	0,1 на запад
Водоснабжение	
Свободная мощность, м3/сутки	
Тех. возможность подключения	р. Святица, техническая вода
Удаленность от точки подключения, км	0,2 на восток
Водоотведение	
Свободная мощность, м3/сутки	
Тех. возможность подключения	в соответствии с техническими условиями, локальное

Удаленность от точки подключения, км	-
Телекоммуникации	услуги сотовой связи предоставляют операторы сетей «МТС-Кострома», «БиЛайн», «МегаФон», «Теле-2», проводная связь, кабельное телевидение
План создания инфраструктуры	-
Близлежащие объекты	ОАО «Солигаличский известковый комбинат»
Максимально допустимый класс опасности	4-5
Удаленность от жилых строений, км	2
Охранные зоны, особо охраняемые природные территории, скотомогильники, кладбища, сады	нет
Доступность трудовых ресурсов в радиусе 50 км	население Солигаличского муниципального района на 01.01.2016 г. 9160 человек
Условия предоставления площадки	продажа земельного участка
Контакты	глава Солигаличского муниципального района - Городков Александр Павлович, тел.: (49436) 51-352, <a href="mailto:soligalich@adm44.ru">soligalich@adm44.ru</a> заведующий отделом по управлению имуществом и земельными ресурсами - Черкасова Марина Анатольевна, тел.: (49436) 51-832
Примечание	







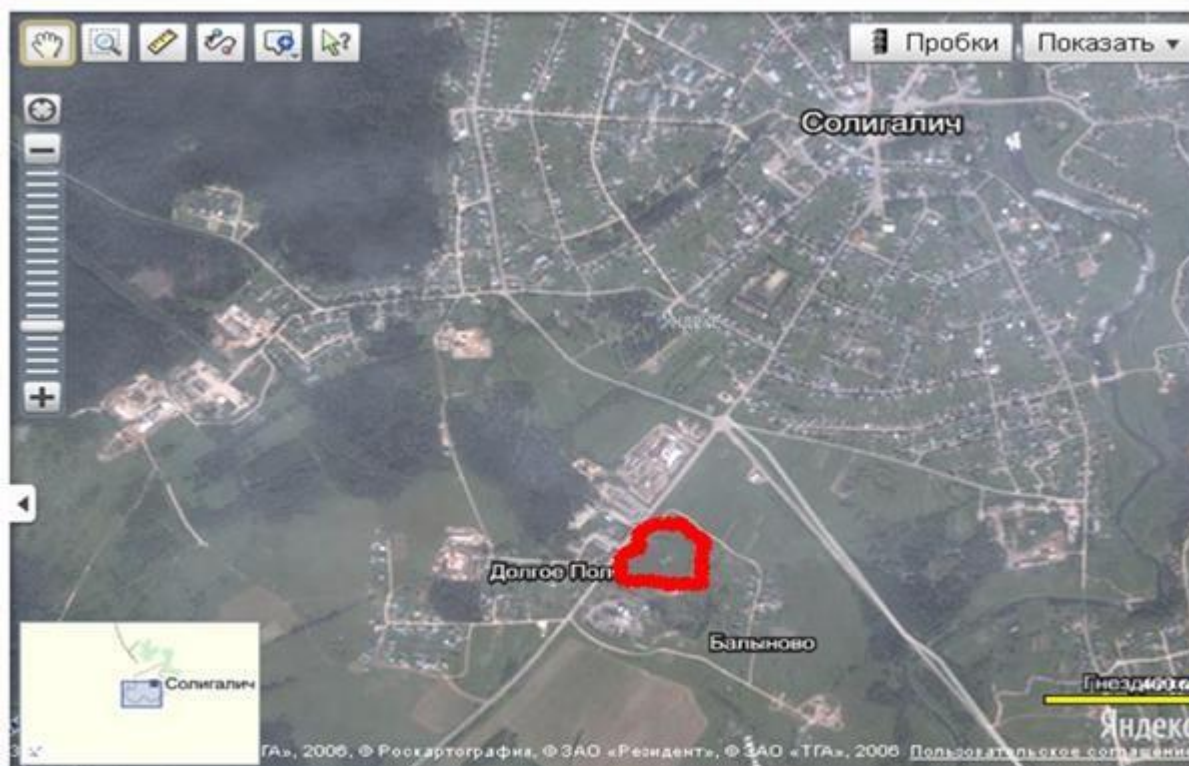
### 9.2.6. Инвестиционная площадка г. Солигалич, ур.Калинкино

**Назначение:** Для сельскохозяйственного производства

**Площадь:** 28.2 га

<b>Характеристика земельного участка</b>	
Адрес	Костромская область, Солигаличский район, урочище Калинкино
Кадастровый номер	на кадастровом учете не стоит
Площадь, га	28,2
Возможность увеличения площадки	нет
Категория земель	земли сельскохозяйственного назначения
Вид разрешенного использования	для сельскохозяйственного производства
Собственник	дольщики
Форма собственности	общая долевая собственность
Вид права, срок права	общая долевая собственность
<b>Логистическая инфраструктура</b>	
Расстояние до г. Костромы, км	226
Расстояние до районного центра, км	примыкает к границе г. Солигалич
Расстояние до ж/д станции, км	5 (железнодорожная станция Солигалич)
Расстояние до автодороги, км	0,5, (автодорога Солигалич – Заяцкое)
<b>Инженерная и транспортная инфраструктура</b>	
Наличие ж/д путей	нет
Обеспеченность подъездными путями	автодорога с асфальтовым покрытием
Газоснабжение	
Свободная мощность, м3/год	
Тех. возможность подключения	нет
Удаленность от точки подключения, км	
Теплоснабжение	
Свободная мощность, Гкал	
Тех. возможность подключения	возможно строительство индивидуальной котельной
Электроснабжение	
Свободная мощность, кВт (МВт)	-
Тех. возможность подключения	ВЛ -35 кВ
Удаленность от точки подключения, км	0,3 на запад
Водоснабжение	
Свободная мощность, м3/сутки	-
Тех. возможность подключения	центральные коммуникации
Удаленность от точки подключения, км	0,2 на восток
Водоотведение	
Свободная мощность, м3/сутки	
Тех. возможность подключения	в соответствии с техническими условиями, локальное
Удаленность от точки подключения, км	-
Телекоммуникации	услуги сотовой связи предоставляют операторы сетей «МТС-Кострома»,

	«БиЛайн», «МегаФон», «Теле-2», проводная связь, кабельное телевидение
План создания инфраструктуры	-
Близлежащие объекты	ИП Андриянов А. В., деревопереработка
<b>Максимально допустимый класс опасности</b>	4-5
<b>Удаленность от жилых строений, км</b>	0,5
<b>Охранные зоны, особо охраняемые природные территории, скотомогильники, кладбища, сады</b>	нет
<b>Доступность трудовых ресурсов в радиусе 50 км</b>	население Солигаличского муниципального района на 01.01.2014 г. 9533 человек
<b>Условия предоставления площадки</b>	продажа земельного участка
<b>Контакты</b>	глава Солигаличского муниципального района - Городков Александр Павлович, тел.: (49436) 51-352, <a href="mailto:soligalich@adm44.ru">soligalich@adm44.ru</a> заведующий отделом по управлению имуществом и земельными ресурсами - Черкасова Марина Анатольевна тел.: (49436) 51-832



### 9.2.7. Инвестиционная площадка г. Солигалич, ур. Яйцево

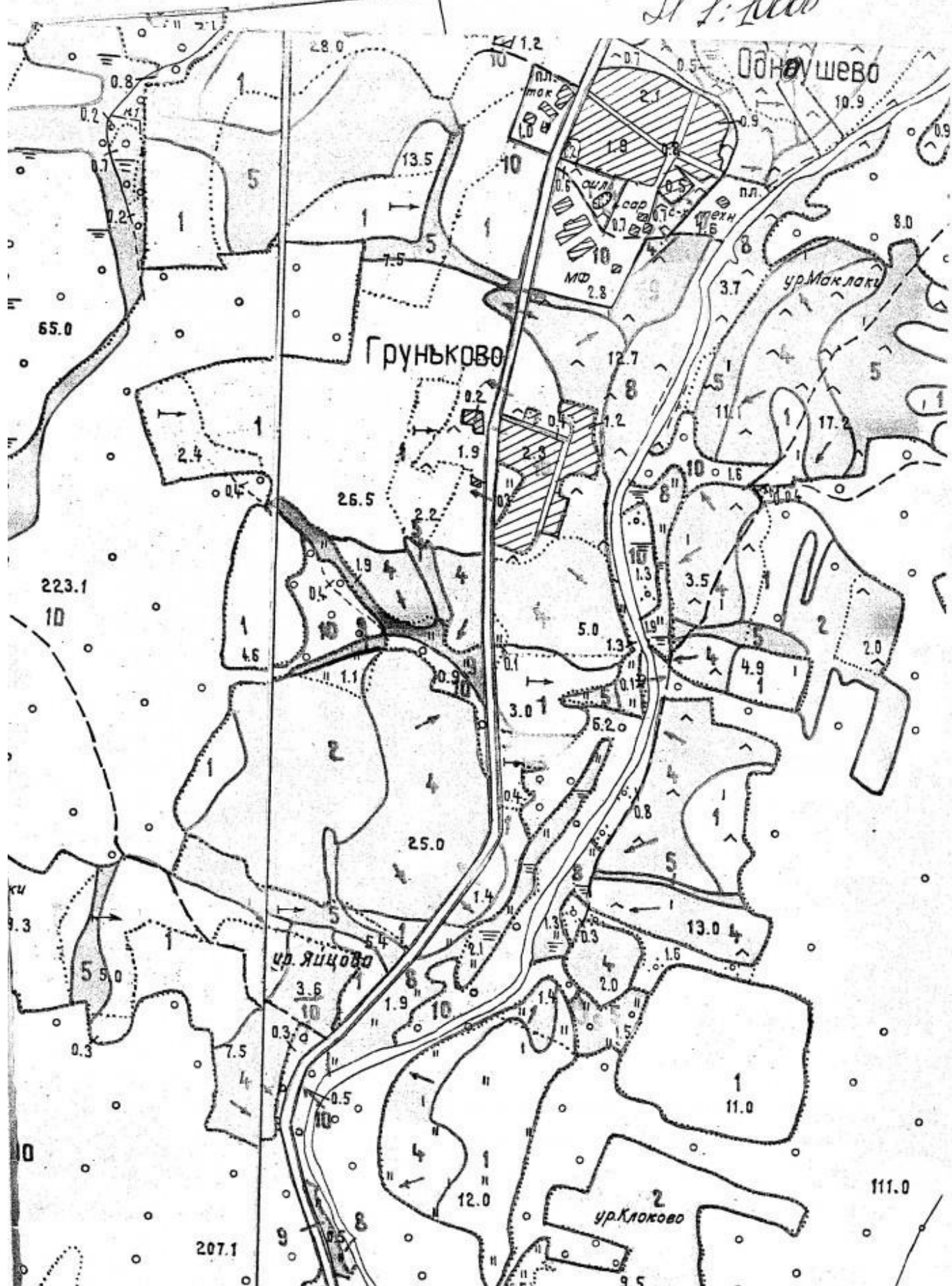
**Назначение:** Для размещения промышленных объектов

**Площадь:** 42.6 га

<b>Характеристика земельного участка</b>	
Адрес	Костромская область, Солигаличский район, урочище Яйцево
Кадастровый номер	на кадастровом учете не стоит
Площадь, га	42,6
Возможность увеличения площадки	нет
Категория земель	земли сельскохозяйственного назначения
Вид разрешенного использования	для размещения цементного завода
Собственник	дольщики
Форма собственности	Общая долевая собственность
Вид права, срок права	собственность
<b>Логистическая инфраструктура</b>	
Расстояние до г. Костромы, км	235
Расстояние до районного центра, км	8,5
Расстояние до ж/д станции, км	5,5
Расстояние до автодороги, км	примыкает к автомобильной дороге Солигалич - Великово
<b>Инженерная и транспортная инфраструктура</b>	
Наличие ж/д путей	нет
Обеспеченность подъездными путями	автодорога с асфальтовым покрытием
Газоснабжение	
Свободная мощность, м3/год	
Тех. возможность подключения	нет
Удаленность от точки подключения, км	
Теплоснабжение	
Свободная мощность, Гкал	
Тех. возможность подключения	возможно строительство индивидуальной котельной
Электроснабжение	
Свободная мощность, кВт (МВт)	
Тех. возможность подключения	ВЛ -35 кВ
Удаленность от точки подключения, км	0,1 на запад
Водоснабжение	
Свободная мощность, м3/сутки	
Тех. возможность подключения	р. Святица, техническая вода
Удаленность от точки подключения, км	0,2 на восток
Водоотведение	
Свободная мощность, м3/сутки	
Тех. возможность подключения	в соответствии с техническими условиями, локальное
Удаленность от точки подключения, км	-
Телекоммуникации	услуги сотовой связи предоставляют операторы сетей «МТС-Кострома»,

	«БиЛайн», «МегаФон», «Теле-2», проводная связь, кабельное телевидение
План создания инфраструктуры	-
Близлежащие объекты	ОАО «Солигаличский известковый комбинат»
<b>Максимально допустимый класс опасности</b>	4-5
<b>Удаленность от жилых строений, км</b>	0,3
<b>Охранные зоны, особо охраняемые природные территории, скотомогильники, кладбища, сады</b>	округ горно-санитарной охраны месторождений минеральных источников санатория им. Бородина
<b>Доступность трудовых ресурсов в радиусе 50 км</b>	население Солигаличского муниципального района на 01.01.2016 г. 9160 человек
<b>Условия предоставления площадки</b>	продажа земельного участка
<b>Контакты</b>	глава Солигаличского муниципального района - Городков Александр Павлович, тел.: (49436) 51-352, <a href="mailto:soligalich@adm44.ru">soligalich@adm44.ru</a> заведующий отделом по управлению имуществом и земельными ресурсами - Черкасова Марина Анатольевна, тел.: (49436) 51-832
<b>Примечание</b>	

Урочище Яицове  
М 1:10000





### 9.3. Свободные производственные площади

№ п/п	Наименование объекта	Местонахождение объекта	Балансодержатель объекта	Год ввода или приобретения	Техническая характеристика объекта	Общая площадь / этажность
1	Здание Васильевского детского сада	Костромская область, Солигаличский район, д. Прокошево, д. 16	Муниципальная казна Солигаличского муниципального района	1979	Здание бревенчатое, на кирпичном ленточном фундаменте, под шиферной кровлей	320,0 кв.м./одноэтажное
2	Здание Починковского детского сада	Костромская область, Солигаличский район, д. Большой Починок, д. № 27	Муниципальная казна Солигаличского муниципального района	1980	Здание бревенчатое, на кирпичном ленточном фундаменте, под шиферной кровлей	367,0 кв.м./одноэтажное
3	Здание спортивного зала Жилинской школы	Костромская область, Солигаличский район, с. Жилино, д. № 23	Муниципальная казна Солигаличского муниципального района	1966	Здание бревенчатое под железной кровлей	185,0 кв.м./одноэтажное
4	Здание квартальной котельной	Костромская область, Солигаличский район, д. Большой Починок	Муниципальная казна Солигаличского муниципального района	1990	Здание кирпичное, под шиферной кровлей	36 кв.м./одноэтажное

### ГЛАВА 10. В ПОМОЩЬ ИНВЕСТОРУ.

#### Наименование, местонахождение, контактная информация организаций, с которыми предстоит взаимодействовать инвестору в ходе реализации инвестиционного проекта

№ п/п	Наименование организации	Адрес	Контактная информация
1.	ООО «Коммунальник»	г. Солигалич, ул. Вылузгина, д.6	5-11-39
2.	МУП «Райводоканал» Солигаличского муниципального района Костромской области	г. Солигалич, ул. Первомайская, д.24Б	5-16-94
3.	Солигаличский участок ОАО «Газпром Газораспределение Кострома»	г. Солигалич, ул. Новоселов, д.1	5-13-75
4.	Обособленное подразделение ОАО «Ростелеком»	г. Солигалич, ул. К.Либкнехта, д.2	5-17-01
6.	Солигаличский дополнительный офис	г. Солигалич, ул.	5-17-50

	Костромского филиала ФГУП «Ростехинвентаризация – Федеральное БТИ»	В.Вакуровой , д. 35	
7.	Межрайонная инспекция ФНС России №2 по Костромской области	г. Галич, пл. Революции, д.25	8 494 37 3 72 00
8.	Территориальный пункт УФМС России по Костромской области в Солигаличском районе	г. Солигалич, ул. Комсомольская, д.27	5-23-10
9.	Отдел по экономическому развитию, строительству и архитектуре администрации Солигаличского муниципального района	г. Солигалич, ул. Коммунистическая, д.1	5-10-82
10.	Отдел по управлению имуществом и земельными ресурсами Солигаличского муниципального района	г. Солигалич, ул. Коммунистическая, д.1	5-23-20